

**ФЕДЕРАЛЬНАЯ СЛУЖБА
ГОСУДАРСТВЕННОЙ СТАТИСТИКИ
(РОССТАТ)**

ТЕРРИТОРИАЛЬНЫЙ ОРГАН ФЕДЕРАЛЬНОЙ СЛУЖБЫ
ГОСУДАРСТВЕННОЙ СТАТИСТИКИ ПО РЕСПУБЛИКИ ДАГЕСТАН
(ДАГЕСТАНСТАТ)

**ИТОГИ ВСЕРОССИЙСКОЙ
СЕЛЬСКОХОЗЯЙСТВЕННОЙ ПЕРЕПИСИ
2016 ГОДА
(В 8 ТОМАХ)**

**Том 3.
ЗЕМЕЛЬНЫЕ РЕСУРСЫ И ИХ ИСПОЛЬЗОВАНИЕ**

Махачкала 2018

Редакционная коллегия по выпуску итогов Всероссийской сельскохозяйственной переписи 2016 года:

А.Ш. Эфендиева – председатель редакционной коллегии

Г.Г. Гитиномагомедов, Л.Б. Сагидова, О.Л. Рамазанова, З.Г. Серажутдинов,

С. М. Шамхалова

Итоги Всероссийской сельскохозяйственной переписи 2016

года: В 8 т./Федеральная служба гос. статистики, М.: ИИЦ

«Статистика России», 2018.

ISBN 978-5-4269-0066-0

Т. 3: Земельные ресурсы и их использование. –238 с.: диагр.

ISBN 978-5-4269-0069-1

В томе 3 представлены итоги Всероссийской сельскохозяйственной переписи 2016 года о наличии и использовании земельных ресурсов в разрезе районов Республики Дагестан.

В сборнике приведены данные об общей земельной площади, размере сельскохозяйственных угодий и их структуре по видам и категориям хозяйств; группировки объектов переписи по размеру земельной площади; размещены диаграммы по основным показателям наличия и использования земельных ресурсов. Данные представлены в абсолютных и относительных показателях.

Территориальный орган
Федеральной службы
Государственной статистики
по Республике Дагестан
(Дагестанстат)
E-mail: P05_mail@gks.ru

СОДЕРЖАНИЕ

Предисловие.....	6
------------------	---

НАЛИЧИЕ И ИСПОЛЬЗОВАНИЕ ЗЕМЕЛЬНЫХ РЕСУРСОВ

1. Площадь земель в хозяйствах всех категорий.....	7
2. Площадь земель в сельскохозяйственных организациях.....	11
3. Площадь земель в сельскохозяйственных организациях, не относящихся к субъектам малого предпринимательства.....	15
4. Площадь земель в малых сельскохозяйственных предприятиях.....	19
5. Площадь земель в малых сельскохозяйственных предприятиях (Без микропредприятий).....	23
6. Площадь земель в сельскохозяйственных микропредприятиях.....	27
7. Площадь земель в крестьянских (фермерских) хозяйствах и у индивидуальных предпринимателей.....	31
8. Площадь земель в крестьянских (фермерских) хозяйствах.....	35
9. Площадь земель у индивидуальных предпринимателей.....	39
10. Площадь земель в хозяйствах населения.....	43
11. Площадь земель в личных подсобных и других индивидуальных хозяйствах граждан по видам землепользования.....	45
12. Площадь земель личных подсобных и других индивидуальных хозяйств граждан в сельских поселениях по видам землепользования.....	49
13. Площадь земель личных подсобных и других индивидуальных хозяйств граждан в городских округах и в городских поселениях по видам землепользования.....	53
14. Площадь земель личных подсобных хозяйств по видам землепользования.....	57
15. Площадь земель личных подсобных хозяйств в сельских поселениях по видам землепользования.....	63
16. Площадь земель личных подсобных хозяйств в городских округах.....	65
17. Площадь земель некоммерческих объединений граждан.....	69
18. Площадь земель садоводческих некоммерческих объединений граждан.....	73
19. Площадь земель дачных некоммерческих объединений граждан.....	77

СТРУКТУРА ЗЕМЕЛЬНЫХ РЕСУРСОВ

20. Структура сельскохозяйственных угодий по категориям хозяйств.....	81
21. Структура сельскохозяйственных угодий в хозяйствах всех категорий.....	85
22. Структура сельскохозяйственных угодий в сельскохозяйственных организациях.....	89
23. Структура сельскохозяйственных угодий в сельскохозяйственных организациях, не относящихся к субъектам малого предпринимательства.....	93



СОДЕРЖАНИЕ

24. Структура сельскохозяйственных угодий в малых сельскохозяйственных предприятиях.....	97
25. Структура сельскохозяйственных угодий в сельскохозяйственных микропредприятиях.....	101
26. Структура сельскохозяйственных угодий в крестьянских (фермерских) хозяйствах и у индивидуальных предпринимателей.....	105
27. Структура сельскохозяйственных угодий в личных подсобных и других индивидуальных хозяйствах граждан.....	109
28. Структура общей земельной площади по видам использования в личных подсобных и других индивидуальных хозяйствах граждан.....	111
29. Структура общей земельной площади по видам использования в личных подсобных и других индивидуальных хозяйствах граждан в сельских поселениях.....	113
30. Структура общей земельной площади по видам использования в личных подсобных и других индивидуальных хозяйствах граждан в городских округах и в городских поселениях.....	115
31. Структура общей земельной площади по видам использования в личных подсобных хозяйствах в сельских поселениях.....	117
32. Структура общей земельной площади по видам использования в личных подсобных хозяйствах в городских округах и в городских поселениях.....	119
33. Структура площади земельных участков по видам использования в некоммерческих объединениях граждан.....	121
34. Структура площади земельных участков по видам использования в садоводческих некоммерческих объединениях граждан.....	123
35. Структура площади земельных участков по видам использования в дачных некоммерческих объединениях граждан.....	125

ГРУППИРОВКА ОБЪЕКТОВ ПЕРЕПИСИ ПО РАЗМЕРУ ЗЕМЕЛЬНОЙ ПЛОЩАДИ

36. Группировка сельскохозяйственных организаций по размеру земельной площади.....	127
37. Группировка крестьянских (фермерских) хозяйств и индивидуальных предпринимателей по размеру земельной площади.....	151
38. Группировка личных подсобных хозяйств по размеру земельной площади.....	179
39. Группировка некоммерческих объединений граждан по размеру земельной площади.....	197
40. Группировка садоводческих некоммерческих объединений граждан по размеру земельной площади.....	205
41. Группировка дачных некоммерческих объединений граждан по размеру земельной площади.....	214



СОДЕРЖАНИЕ

Методологические пояснения.....	222
Диаграммы.....	225



ПРЕДИСЛОВИЕ

В томе 3 представлены итоги Всероссийской сельскохозяйственной переписи 2016 г. о наличии и использовании земельных ресурсов в разрезе районов Республики Дагестан.

В сборнике содержатся данные об общей земельной площади, размере сельскохозяйственных угодий в сельскохозяйственных организациях, крестьянских (фермерских) хозяйствах и у индивидуальных предпринимателей, личных подсобных и других индивидуальных хозяйствах граждан в сельских поселениях, городских округах и городских поселениях, садоводческих, огороднических и дачных некоммерческих объединениях граждан, приведены группировки объектов переписи по размеру земельной площади.

В отдельном разделе размещены таблицы по структуре сельскохозяйственных угодий в разрезе категорий хозяйств, земельной площади по видам использования в личных подсобных и других индивидуальных хозяйствах граждан и некоммерческих объединениях.

В издании представлены методологические пояснения к показателям, диаграммы по основным показателям наличия и использования земельных ресурсов в разрезе районов Республики Дагестан.

СПИСОК СОКРАЩЕНИЙ

тыс. – тысяча

га – гектар

г. – год

В сборнике приняты условные обозначения:

-- явление отсутствует

0,0 – значение показателя меньше 0,1

0,00 – значение показателя меньше 0,01

... – данные не публикуются в целях обеспечения конфиденциальности первичных статистических данных, полученных от респондентов, в соответствии с Федеральным законом от 29 ноября 2007 г. № 282-ФЗ «Об официальном статистическом учете и системе государственной статистики в Российской Федерации» (п. 5, ст.4; ч.1, ст.9)

В отдельных случаях незначительные расхождения между итогом и суммой данных объясняются их округлением.





**НАЛИЧИЕ
И ИСПОЛЬЗОВАНИЕ
ЗЕМЕЛЬНЫХ
РЕСУРСОВ**

1. ПЛОЩАДЬ ЗЕМЕЛЬ В ХОЗЯЙСТВАХ

(на 1 июля 2016 года;

	Общая площадь земли	из нее сельскохо- зяйствен- ные угодья	в том числе			
			пашня	сенокосы	пастбища	много- летние насаж- дения
Республика Дагестан	3160220,2	2917637,5	476050,0	186592,2	2129669,0	63367,0
Муниципальные районы Республики Дагестан	3079768,4	2843043,0	468846,2	180235,6	2078862,6	59466,3
Агульский	12696,9	12659,9	1907,4	501,6	9848,3	21,5
Акушинский	206458,3	206271,1	12635,6	7544,7	182938,1	561,4
Ахвахский	12294,6	10561,9	4653,9	1625,1	3402,2	138,1
Ахтынский	84515,3	84306,7	2927,4	1010,4	78635,9	1565,6
Бабаюртовский	214260,4	184266,1	48291,1	19333,2	114132,6	672,4
Ботлихский	27340,2	26737,8	3025,9	1570,7	21125,8	598,4
Буйнакский	145269,5	141497,1	12401,1	23792,5	100432,9	2566,7
Гергебильский	4702,6	5043,8	1193,7	170,4	2194,6	1305,5
Гумбетовский	24575,5	23613,5	3730,0	3760,7	15707,7	299,2
Гунибский	19681,1	22330,3	1017,4	1498,9	18966,0	655,9
Дахадаевский	102817,1	95955,2	8277,9	7152,6	78562,3	1026,5
Дербентский	35131,7	33475,9	15302,2	2379,2	4886,3	7392,2
Докузпаринский	17658,3	17979,6	1424,9	5242,9	10403,8	841,3
Казбековский	25029,6	19355,6	3918,3	3348,0	10629,3	411,2
Кайтагский	16690,5	15050,7	5375,8	2342,1	2526,7	2014,3
Каякентский	36369,4	32940,5	11261,5	1421,8	13580,7	4964,6
Кизилюртовский	47236,3	44031,0	14155,4	3774,0	22844,1	1729,1
Кизлярский	277464,3	255195,2	71681,6	17612,4	159043,0	1192,2
Кулинский	77652,8	77631,8	1053,6	5497,4	70581,1	49,3
Курахский	33287,1	32492,1	2156,0	3092,0	26678,2	326,5
Лакский	50849,8	32475,1	997,0	3342,2	27548,6	207,5
Левашинский	225003,9	203808,0	16500,6	1105,2	184035,0	658,4
Карабудахкентский	31997,0	31010,1	17854,9	3136,4	5315,3	2937,2
Кумторкалинский	83705,0	66456,5	11985,2	7189,8	45719,1	804,9
Магарамкентский	24119,9	20927,8	4753,5	4279,3	2905,1	7229,9
Новолакский	9335,5	9073,5	7666,4	781,6	310,2	171,0
Ногайский	349448,0	345949,3	44633,7	5974,3	292745,6	59,9



НАЛИЧИЕ И ИСПОЛЬЗОВАНИЕ ЗЕМЕЛЬНЫХ РЕСУРСОВ

ВСЕХ КАТЕГОРИЙ

гектаров)

залежь	Из общей площади сельскохозяйственных угодий фактически использовались	Мелиорированные земли ¹⁾			
		орошаемые сельскохозяйственные угодья	из них с фактически действующей оросительной системой	осушаемые сельскохозяйственные угодья	из них с фактически действующей осушительной сетью
61959,4	2457593,3	271290,7	166303,0	2439,8	1869,1
55632,3	2400341,4	257873,3	159225,1	2438,0	1867,3
381,1	9635,8	-	-	-	-
2591,4	193891,2	-	-	-	-
742,5	6973,2	3186,8	3110,8	-	-
167,4	82655,5	242,7	-	-	-
1836,8	170309,9	36071,1	25875,4	34,4	...
417,0	10781,5	1643,5	...	-	-
2303,9	40985,4	9162,9	1169,8
179,6	2550,8	1013,3	657,0	-	-
115,9	18208,8	8408,5	6329,5	457,0	...
192,1	17265,7	8970,1	8953,0	-	-
935,9	64605,7	5157,0	1502,0	-	-
3516,0	23371,7	8404,2	5866,7	1525,0	1525,0
66,6	6698,8	4459,4	4443,0	-	-
1048,8	18050,1	2765,6	2852,6	-	-
2791,7	10677,6	1102,2	569,0	-	-
1712,0	29216,8	4521,8	3760,0	...	-
1528,4	41158,2	11016,2	7413,1	...	-
5666,1	234633,1	50091,7	46986,7	-	-
450,5	28049,4	1709,0	-	...	-
239,4	30387,4	1061,3	970,0	-	-
379,8	31660,1	1309,0	-
1508,8	199446,2	1339,0	-	-	-
1766,2	25424,9	1634,0	879,0
757,5	61760,0	7128,0	6930,0	-	-
1759,9	18716,3	3475,1	1587,6	5,4	-
144,2	8921,2	-	-	-	-
2535,9	319556,2	-	-



НАЛИЧИЕ И ИСПОЛЬЗОВАНИЕ ЗЕМЕЛЬНЫХ РЕСУРСОВ

	Общая площадь земли	из нее сельскохо- зяйствен- ные угодья	в том числе			
			пашня	сенокосы	пастбища	много- летние насаж- дения
Рутульский	93013,0	75864,2	4772,4	1526,1	65903,5	18,8
Сергокалинский	47861,3	44499,0	8987,1	970,7	32153,3	1691,2
Шамильский	42469,3	36191,6	1582,1	2592,7	30166,6	1440,9
Сулейман-Стальский	26748,8	24624,5	6371,2	3621,3	4778,4	8733,6
Табасаранский	12274,7	11492,9	3297,8	2397,8	3475,4	1306,9
Тарумовский	268314,4	255819,7	20863,6	9310,7	223518,6	125,7
Тляратинский	58065,1	40777,2	2182,7	864,5	37659,7	10,4
Унцукульский	18665,0	18558,1	1969,5	982,6	11312,6	516,6
Хасавюртовский	132761,4	121950,3	77390,7	6894,3	30759,9	3753,6
Хивский	17665,8	17562,0	3966,7	1902,0	10222,2	627,4
Хунзахский	43061,6	32193,0	2936,1	3723,4	23689,2	467,6
Цумадинский	21906,7	19810,7	3016,8	4344,8	11156,6	195,2
Цунтинский	20417,4	16617,9	496,1	2418,3	13504,3	55,5
Чародинский	80953,4	75986,1	231,3	206,9	74864,0	122,1
Городские округа Республики Дагестан	80451,8	74594,5	7203,7	6356,6	50806,4	3900,7
город Махачкала	15861,0	12641,7	2104,5	2453,6	5183,8	511,6
город Буйнакс	958,4	847,8	96,4	4,1	520,2	184,4
город Дагестанские Огни	213,6	123,8	25,9	53,4	1,1	29,3
город Дербент	6558,4	6173,1	368,2	-	3230,0	2504,5
город Избербаш	777,0	499,2	15,4	31,7	...	35,7
город Каспийск	877,3	574,6	118,4	6,4	12,9	117,7
город Кизилюрт	1767,4	1489,7	549,9	30,6	311,5	247,2
город Кизляр	514,7	318,5	88,8	9,8	1,6	81,6
город Хасавюрт	11313,9	10347,0	3818,0	65,1	4731,1	180,7
город Южно-Сухокумск	41610,2	41579,2	18,1	3702,1	36813,0	8,0

¹⁾ По сельскохозяйственным организациям, крестьянским (фермерским) хозяйствам и индивидуальным



НАЛИЧИЕ И ИСПОЛЬЗОВАНИЕ ЗЕМЕЛЬНЫХ РЕСУРСОВ

залежь	Из общей площади сельскохозяйственных угодий фактически использовались	Мелиорированные земли ¹⁾			
		орошаемые сельскохозяйственные угодья	из них с фактически действующей оросительной системой	осушаемые сельскохозяйственные угодья	из них с фактически действующей осушительной сетью
3643,4	68614,3	3047,0	2625,8	...	-
696,6	41038,9	268,5	...	-	-
409,2	30394,0	269,2	511,0	-	-
1120,0	15177,3	2966,0	2378,3	...	-
1015,0	9786,1	236,9	125,2	-	-
2001,1	246064,4	11478,0	8654,5	-	-
60,0	22201,6	...	-	-	-
3776,8	11198,2	1012,1	24,2	...	-
3151,6	115792,6	50375,9	6616,0	-	-
843,8	14299,2	659,0	526,0	-	-
1376,7	28055,2	4645,3	3805,9	-	-
1097,3	17676,6	4042,8	2822,8
143,7	14182,1	1848,2	...	-	-
561,7	60269,3	917,0	120,0	-	-
6327,1	57252,0	13417,4	7077,9
2388,2	7082,0	2460,9	210,3
42,7	405,1	-	-
14,1	58,3	-	-	-	-
70,3	2902,0	2734,3	...	-	-
415,4	82,8	-	-	-	-
319,3	246,4	-	-	-	-
350,5	1133,2	529,0	528,0	-	-
136,6	180,9	...	-	-	-
1552,1	6121,9	-	-
1037,9	39039,3	-	-



2. ПЛОЩАДЬ ЗЕМЕЛЬ В

(на 1 июля 2016 года;

	Общая площадь земли	из нее сельскохо- зяйствен- ные угодья	в том числе			
			пашня	сенокосы	пастбища	много- летние насаж- дения
Республика Дагестан	1926221,1	1700538,0	209321,3	97526,2	1330544,2	25130,6
Муниципальные районы Республики Дагестан	1891968,7	1667293,8	203903,6	93169,7	1312955,9	22356,0
Агульский	8665,0	8665,0	1087,0	295,0	6907,0	-
Акушинский	165734,0	165734,0	6753,0	7334,0	149116,0	95,0
Ахвахский	10007,2	8356,3	3721,0	860,0	3200,0	...
Ахтынский	78778,0	78778,0	1013,6	...	76930,0	121,4
Бабаюртовский	162431,9	132963,4	23211,0	17969,0	89952,5	325,0
Ботлихский	20404,1	19928,5	2049,2	899,1	16928,5	28,6
Буйнакский	34248,8	31024,9	4969,5	1467,0	22060,9	1232,5
Гергебильский	2248,5	2707,5	...	-	2188,6	50,9
Гумбетовский	17315,3	16423,8	2474,0	3044,3	10897,0	...
Гунибский	9158,5	11967,5	191,0	432,0	11146,5	198,0
Дахадаевский	65876,6	59183,5	6028,0	5126,0	47411,0	381,5
Дербентский	21097,7	20082,2	6178,1	1822,0	4300,1	5011,0
Докузпаринский	12346,5	12346,5	-	3088,0	9256,0	...
Казбековский	18089,5	12684,5	1854,5	2698,0	7136,0	259,0
Кайтагский	7297,4	5781,4	2005,8	...	1431,8	966,6
Каякентский	29923,9	27133,1	8975,0	1172,5	12819,1	3328,5
Кизилюртовский	27458,2	24832,7	8384,1	3422,0	11664,6	486,0
Кизлярский	147607,3	126162,5	28256,0	7045,0	87116,8	299,7
Кулинский	27830,2	27830,2	663,0	2639,0	24162,2	46,0
Курахский	7293,2	6593,2	743,0	68,0	5504,2	48,0
Лакский	46714,0	28398,0	465,0	2372,0	25115,0	111,0
Левашинский	160809,4	140012,4	4734,5	876,0	133863,9	219,0
Карабудахкентский	11133,0	10562,8	4765,6	...	3836,0	1190,2
Кумторкалинский	73999,7	56975,0	8412,0	5432,0	42308,0	466,0
Магарамкентский	8659,0	5889,0	598,0	139,0	2227,0	2140,0
Новолакский	5434,0	5477,0	4999,0	173,0	260,0	-
Ногайский	134948,2	131900,1	8411,4	5758,0	115312,7	...



НАЛИЧИЕ И ИСПОЛЬЗОВАНИЕ ЗЕМЕЛЬНЫХ РЕСУРСОВ

СЕЛЬСКОХОЗЯЙСТВЕННЫХ ОРГАНИЗАЦИЯХ

гектаров)

залежь	Из общей площади сельскохозяйственных угодий фактически использовались	Мелиорированные земли			
		орошаемые сельскохозяйственные угодья	из них с фактически действующей оросительной системой	осушаемые сельскохозяйственные угодья	из них с фактически действующей осушительной сетью
38015,7	1483393,0	217286,1	129582,3	1910,2	1745,0
34908,6	1462384,6	204250,8	122631,7	1910,2	1745,0
376,0	7673,0	-	-	-	-
2436,0	155215,0	-	-	-	-
566,3	4964,4	3185,0	3110,8	-	-
...	77423,0	-	-	-	-
1505,9	124411,3	24022,6	13938,6	-	-
23,1	5302,3	1517,0	-	-	-
1295,0	13693,5	8060,0	...	-	-
-	400,2	1011,9	655,9	-	-
-	15651,3	7501,5	6329,5	-	-
-	11886,5	8954,0	8952,0	-	-
237,0	39612,5	4377,0	1360,0	-	-
2771,0	10803,6	8383,0	5855,0	1520,0	1520,0
-	2348,5	4443,0	4443,0	-	-
...	11947,3	2735,6	2852,6	-	-
1191,2	3234,6	1067,0	...	-	-
838,0	24988,0	4422,0	3680,0	-	-
876,0	23311,7	10635,1	7122,1	-	-
3445,0	121867,5	33135,7	32583,7	-	-
...	27160,2	1709,0	-	...	-
...	4568,2	982,0	970,0	-	-
335,0	27665,0	1008,0	-	-	-
319,0	138645,7	1339,0	-	-	-
-	7510,2	1059,8	659,0	-	-
357,0	55770,0	7126,0	6930,0	-	-
785,0	4898,0	2141,0	...	-	-
45,0	5432,0	-	-	-	-
...	107621,1	-	-



НАЛИЧИЕ И ИСПОЛЬЗОВАНИЕ ЗЕМЕЛЬНЫХ РЕСУРСОВ

	Общая площадь земли	из нее сельскохо- зяйствен- ные угодья	в том числе			
			пашня	сенокосы	пастбища	много- летние насаж- дения
Рутульский	84685,0	67583,0	3976,0	1101,0	59032,0	-
Сергокалинский	43636,0	40446,2	7679,2	627,0	30899,4	1239,6
Шамильский	25318,5	19123,5	41,5	177,0	18482,0	202,0
Сулейман-Стальский	8287,6	7735,6	3370,7	1129,5	2070,6	945,8
Табасаранский	6213,2	5687,2	1547,0	183,0	2966,7	359,5
Тарумовский	137732,6	125976,6	5214,0	3030,0	116860,6	25,0
Тляратинский	55048,6	37875,6	...	337,0	37477,6	-
Унцукульский	17058,6	17055,6	1228,7	801,0	11295,0	109,9
Хасавюртовский	69101,6	59436,6	32982,0	3673,6	19187,0	1730,0
Хивский	12429,0	12413,0	2337,0	220,5	9016,0	219,5
Хунзахский	39450,4	28779,3	1857,7	3154,2	22516,6	402,8
Цумадинский	15039,0	13017,0	2195,0	2635,0	7326,0	...
Цунтинский	13931,5	10214,5	...	450,0	9760,0	...
Чародинский	48528,0	43557,1	-	-	43015,0	45,0
Городские округа Республики Дагестан	34252,4	33244,2	5417,7	4356,5	17588,3	2774,6
город Махачкала	8122,3	7466,9	1035,0	791,5	4989,9	155,5
город Буйнакс	673,4	-
город Дагестанские Огни	-	-	-	-	-	-
город Дербент	6103,1	6025,4	...	-	3230,0	2457,3
город Избербаш	-	-	...	-
город Каспийск	10,3	...	-	-
город Кизилюрт	583,5	583,0	...	-	292,3	-
город Кизляр	-	-	-	-	-	-
город Хасавюрт	10386,8	10114,0	3750,0	...	4731,0	...
город Южно-Сухокумск	8372,0	8372,0	-	...	3871,0	...



НАЛИЧИЕ И ИСПОЛЬЗОВАНИЕ ЗЕМЕЛЬНЫХ РЕСУРСОВ

залежь	Из общей площади сельскохозяйственных угодий фактически использовались	Мелиорированные земли			
		орошаемые сельскохозяйственные угодья	из них с фактически действующей оросительной системой	осушаемые сельскохозяйственные угодья	из них с фактически действующей осушительной сетью
3474,0	60632,0	3037,0	2617,0	...	-
...	39044,2	-	-
...	18238,3	256,0	511,0	-	-
219,0	4501,8	2473,9	2148,1	-	-
631,0	4485,2	170,5	93,0	-	-
847,0	121814,6	6436,0	3685,0	-	-
-	19604,5	...	-	-	-
3621,0	9867,6	1009,1	24,2	...	-
1864,0	54569,6	38793,6	5208,0	-	-
620,0	10230,0	656,0	526,0	-	-
848,0	25325,7	3932,3	3202,2	-	-
821,0	11686,0	4016,0	2807,0
-	8027,5	1848,2	...	-	-
...	40353,0	910,0	120,0	-	-
3107,1	21008,4	13035,3	6950,6	-	-
...	5112,1	2086,0	88,0	-	-
-	-	-
-	...	-	-	-	-
...	2775,3	2734,3	...	-	-
-	-	-	-	-	-
-	-	-	-	-	-
-	583,0	-	-
-	-	...	-	-	-
...	5893,0	-	-
...	6372,0	-	-

3. ПЛОЩАДЬ ЗЕМЕЛЬ В СЕЛЬСКОХОЗЯЙСТВЕННЫХ ОРГАНИЗАЦИЯХ,

(на 1 июля 2016 года;

	Общая площадь земли	из нее сельскохо- зяйствен- ные угодья	в том числе			
			пашня	сенокосы	пастбища	много- летние насаж- дения
Республика Дагестан	309376,7	250376,6	51834,7	22837,5	152069,3	12322,8
Муниципальные районы Республики Дагестан	296952,5	237993,7	50724,7	18796,5	147749,3	10631,0
Агульский	4625,0	4625,0	669,0	92,0	3598,0	-
Акушинский
Ахвахский	-	-	-	-	-	-
Ахтынский	-	-	-	-	-	-
Бабаюртовский	12993,0	12720,0	1743,0	5262,0	5711,0	...
Ботлихский	-	-	-	-	-	-
Буйнакский	-
Гергебильский	-	-	-	-	-	-
Гумбетовский	-	...	-	-
Гунибский	4890,0	7533,0	-	92,0
Дахадаевский	3320,6	3314,0	603,0	...	1926,0	...
Дербентский	15053,5	14188,1	4956,1	1367,0	2538,0	2938,0
Докузпаринский	-	-	-	-	-	-
Казбековский
Кайтагский	7297,4	5781,4	2005,8	...	1431,8	966,6
Каякентский	26604,5	24287,5	7424,0	1066,5	12144,0	2815,0
Кизилюртовский	-	-	-	-	-	-
Кизлярский	-
Кулинский	-	-	-	-	-	-
Курахский	1156,7	1146,7
Лакский	-	-	-	-	-	-
Левашинский
Карабудахкентский	3582,0	3456,0	1087,0	819,0
Кумторкалинский	52608,0	36945,0	4917,0	3730,0	27995,0	...
Магарамкентский
Новолакский	182,0	182,0	...	-	-	-
Ногайский	3005,0	2985,0	-	-	2985,0	-



НЕ ОТНОСЯЩИХСЯ К СУБЪЕКТАМ МАЛОГО ПРЕДПРИНИМАТЕЛЬСТВА

гектаров)

залежь	Из общей площади сельскохозяйственных угодий фактически использовались	Мелиорированные земли			
		орошаемые сельскохозяйственные угодья	из них с фактически действующей оросительной системой	осушаемые сельскохозяйственные угодья	из них с фактически действующей осушительной сетью
11312,3	220731,4	60747,6	33582,4	1520,0	1520,0
10092,2	210737,6	57319,8	31986,8	1520,0	1520,0
266,0	4359,0	-	-	-	-
-	...	-	-	-	-
-	-	-	-	-	-
-	-	-	-	-	-
-	12039,0	2053,0	1351,0	-	-
-	-	-	-	-	-
...	-	-	-
-	-	-	...	-	-
-	...	-	-	-	-
-	7533,0	-	-
...	3277,0	...	-	-	-
2389,0	6424,6	5904,0	3887,0	1520,0	1520,0
-	-	-	-	-	-
-	...	-	...	-	-
1191,2	3234,6	1067,0	...	-	-
838,0	22980,5	3593,0	3326,0	-	-
-	-	-	-	-	-
-	-	-
-	-	-	-	-	-
...	...	720,0	720,0	-	-
-	-	-	-	-	-
...	-	-	-
-	-	-
...	36912,0	5420,0	5420,0	-	-
...	-	-
...	...	-	-	-	-
-	2985,0	-	-	-	-

НАЛИЧИЕ И ИСПОЛЬЗОВАНИЕ ЗЕМЕЛЬНЫХ РЕСУРСОВ

	Общая площадь земли	из нее сельскохо- зяйствен- ные угодья	в том числе			
			пашня	сенокосы	пастбища	много- летние насаж- дения
Рутульский	-
Сергокалинский	-
Шамильский	-	-
Сулейман-Стальский	-	-	...
Табасаранский	-	-	-	-	-	-
Тарумовский	6837,0	6634,0	1409,0	...	4254,0	-
Тляратинский	-	-	...	-
Унцукульский	11445,0	11445,0	339,0	...	8449,0	...
Хасавюртовский	25183,0	21914,0	14985,0	1989,0	2866,0	1025,0
Хивский	-	-
Хунзахский	18544,0	12547,0	...	980,0	10310,0	242,0
Цумадинский	-	-	-	-	-	-
Цунтинский	-	-	...	-
Чародинский	2865,0	884,0	-	-	884,0	-
Городские округа						
Республики Дагестан	12424,2	12382,9	1110,0	4041,0	4320,0	1691,8
город Махачкала	3111,0	3074,0	830,0	541,0	1452,0	31,0
город Буйнакс	-	-	-	-	-	-
город Дагестанские Огни	-	-	-	-	-	-
город Дербент	1652,9	1652,9	-	-	-	...
город Избербаш	-	-	-	-	-	-
город Каспийск	...	-	-	-	-	-
город Кизилюрт	-	-	-	-	-	-
город Кизляр	-	-	-	-	-	-
город Хасавюрт	-
город Южно-Сухокумск	7357,0	7357,0	-



НАЛИЧИЕ И ИСПОЛЬЗОВАНИЕ ЗЕМЕЛЬНЫХ РЕСУРСОВ

залежь	Из общей площади сельскохозяйственных угодий фактически использовались	Мелиорированные земли			
		орошаемые сельскохозяйственные угодья	из них с фактически действующей оросительной системой	осушаемые сельскохозяйственные угодья	из них с фактически действующей осушительной сетью
-	-	-
-	...	-	-	-	-
-	...	-	-	-	-
-	-	-
-	...	-	-	-	-
...	4630,0	1858,0	...	-	-
-	...	-	-	-	-
...	5875,0	500,0	6,8	-	-
1049,0	18652,0	20264,0	...	-	-
-	-	-
...	11560,0	-	-
-	-	-	-	-	-
-	...	-	-	-	-
-	884,0	-	-	-	-
1220,1	9993,8	3427,8	...	-	-
...	2685,0	...	-	-	-
-	-	-	-	-	-
-	-	-	-	-	-
...	-	-
-	-	-	-	-	-
-	-	-	-	-	-
-	-	-	-	-	-
-	-	-	-	-	-
-	...	-	-	-	-
...	5357,0	-	-

4. ПЛОЩАДЬ ЗЕМЕЛЬ В МАЛЫХ

	Общая площадь земли	из нее сельско- хозяйст- венные угодья	в том числе			
			пашня	сенокосы	пастбища	много- летние насаж- дения
Республика Дагестан	1615692,0	1449116,9	157201,6	74687,7	1178439,9	12084,3
Муниципальные районы Республики Дагестан	1594392,7	1428726,6	152893,9	74372,2	1165171,6	11472,5
Агульский	4040,0	4040,0	418,0	203,0	3309,0	-
Акушинский	148043,0	148043,0	6553,0	6286,0	132683,0	85,0
Ахвахский	10007,2	8356,3	3721,0	860,0	3200,0	...
Ахтынский	78778,0	78778,0	1013,6	...	76930,0	121,4
Бабаюртовский	149438,9	120243,4	21468,0	12707,0	84241,5	321,0
Ботлихский	20404,1	19928,5	2049,2	899,1	16928,5	28,6
Буйнакский	27906,8	27903,9	4385,5	1237,0	19977,9	1232,5
Гергебильский	2248,5	2707,5	...	-	2188,6	50,9
Гумбетовский	17311,3	16419,8	2474,0	3040,3	10897,0	...
Гунибский	4268,5	4434,5	191,0	411,0	3726,5	106,0
Дахадаевский	62556,0	55869,5	5425,0	4406,0	45485,0	353,5
Дербентский	6044,2	5894,1	1222,0	455,0	1762,1	2073,0
Докузпаринский	12346,5	12346,5	-	3088,0	9256,0	...
Казбековский	15719,5	11234,5	1724,5	2635,0	5917,0	221,0
Кайтагский	-	-	-	-	-	-
Каякентский	3066,9	2593,1	1551,0	106,0	675,1	261,0
Кизилюртовский	27458,2	24832,7	8384,1	3422,0	11664,6	486,0
Кизлярский	140662,3	120103,5	24225,0	7045,0	85136,8	251,7
Кулинский	27830,2	27830,2	663,0	2639,0	24162,2	46,0
Курахский	6136,5	5446,5	4957,5	...
Лакский	46714,0	28398,0	465,0	2372,0	25115,0	111,0
Левашинский	146166,4	128322,4	3513,5	194,0	124316,9	...
Карабудахкентский	7551,0	7106,8	3678,6	...	3042,0	371,2
Кумторкалинский	21390,7	20029,0	3495,0	1701,0	14313,0	193,0
Магарамкентский	6701,0	4554,0	371,0	114,0	...	1799,0
Новолакский	5252,0	5295,0	4819,0	173,0	260,0	-
Ногайский	131943,2	128915,1	8411,4	5758,0	112327,7	...
Рутульский	75482,0	60071,0	3140,0	942,0	52515,0	-



НАЛИЧИЕ И ИСПОЛЬЗОВАНИЕ ЗЕМЕЛЬНЫХ РЕСУРСОВ

СЕЛЬСКОХОЗЯЙСТВЕННЫХ ПРЕДПРИЯТИЯХ

залежь	Из общей площади сельскохозяйственных угодий фактически использовались	Мелиорированные земли			
		орошаемые сельскохозяйственные угодья	из них с фактически действующей оросительной системой	осушаемые сельскохозяйственные угодья	из них с фактически действующей осушительной сетью
26703,4	1261938,1	155917,5	95378,9	390,2	...
24816,4	1251394,5	146781,0	90494,9	390,2	...
110,0	3314,0	-	-	-	-
2436,0	137524,0	-	-	-	-
566,3	4964,4	3185,0	3110,8	-	-
...	77423,0	-	-	-	-
1505,9	112372,3	21969,6	12587,6	-	-
23,1	5302,3	1517,0	-	-	-
1071,0	10796,5	7865,0	...	-	-
-	400,2	1011,9	655,9	-	-
-	15647,3	7501,5	6329,5	-	-
-	4353,5	-	-
200,0	36335,5	4329,0	1360,0	-	-
382,0	4379,0	2479,0	1968,0	-	-
-	2348,5	4443,0	4443,0	-	-
...	10497,3	2735,6	2735,6	-	-
-	-	-	-	-	-
-	1755,0	729,0	...	-	-
876,0	23311,7	10635,1	7122,1	-	-
3445,0	116128,5	29339,7	28787,7	-	-
...	27160,2	1709,0	-	...	-
-	3686,5	-	-
335,0	27665,0	1008,0	-	-	-
294,0	126980,7	...	-	-	-
-	5837,2	429,8	179,0	-	-
327,0	18858,0	1706,0	1510,0	-	-
635,0	3851,0	1691,0	...	-	-
...	5252,0	-	-	-	-
...	104636,1	-	-
3474,0	53120,0	2604,0	2184,0	...	-



НАЛИЧИЕ И ИСПОЛЬЗОВАНИЕ ЗЕМЕЛЬНЫХ РЕСУРСОВ

	Общая площадь земли	из нее сельско- хозяйст- венные угодья	в том числе			
			пашня	сенокосы	пастбища	много- летние насаж- дения
Сергокалинский	36423,0	34320,0	5133,2	627,0	27898,6	660,2
Шамильский	20734,5	17745,5	41,5	177,0	17110,0	196,0
Сулейман-Стальский	8126,8	7574,8	3307,9	1129,5	2070,6	847,8
Табасаранский	6213,2	5687,2	1547,0	183,0	2966,7	359,5
Тарумовский	130895,6	119342,6	3805,0	2790,0	112606,6	25,0
Тляратинский	30321,6	27950,6	...	337,0	27552,6	-
Унцукульский	5613,6	5610,6	889,7	682,0	2846,0	55,9
Хасавюртовский	43918,6	37522,6	17997,0	1684,6	16321,0	705,0
Хивский	12129,0	12129,0	2337,0	220,5	8743,0	208,5
Хунзахский	20906,4	16232,3	1288,7	2174,2	12206,6	160,8
Цумадинский	15039,0	13017,0	2195,0	2635,0	7326,0	...
Цунтинский	12941,5	9224,5	...	450,0	8770,0	...
Чародинский	45663,0	42673,1	-	-	42131,0	45,0
Городские округа Республики Дагестан	21299,3	20390,3	4307,7	315,5	13268,3	611,8
город Махачкала	4953,9	4392,9	205,0	250,5	3537,9	124,5
город Буйнакс	673,4	-
город Дагестанские Огни	-	-	-	-	-	-
город Дербент	3979,2	3901,5	...	-	3230,0	...
город Избербаш	-	-	...	-
город Каспийск	-	-
город Кизилюрт	583,0	583,0	...	-	292,3	-
город Кизляр	-	-	-	-	-	-
город Хасавюрт	10084,8	9815,0	3470,0	...	4719,0	...
город Южно-Сухокумск	-	-	...	-



НАЛИЧИЕ И ИСПОЛЬЗОВАНИЕ ЗЕМЕЛЬНЫХ РЕСУРСОВ

залежь	Из общей площади сельскохозяйственных угодий фактически использовались	Мелиорированные земли			
		орошаемые сельскохозяйственные угодья	из них с фактически действующей оросительной системой	осушаемые сельскохозяйственные угодья	из них с фактически действующей осушительной сетью
...	33057,0	-	-
...	16870,3	256,0	511,0	-	-
219,0	4403,8	2313,1	2050,1	-	-
631,0	4485,2	170,5	93,0	-	-
116,0	117184,6	4578,0	2577,0	-	-
-	9679,5	...	-	-	-
1137,0	3992,6	509,1	17,4	...	-
815,0	35917,6	18529,6	4664,0	-	-
620,0	9946,0	372,0	242,0	-	-
402,0	13765,7	3095,3	2365,2	-	-
821,0	11686,0	4016,0	2807,0
-	7037,5	1848,2	...	-	-
...	39469,0	910,0	120,0	-	-
1887,0	10543,6	9136,5	4884,0	-	-
...	2427,1	312,0	88,0	-	-
-	-	-
-	-	-	-	-	-
...	651,5	610,5	-	-	-
-	-	-	-	-	-
-	-	-	-	-	-
-	583,0	-	-
-	-	...	-	-	-
...	5594,0	-	-
-	...	-	-	-	-

5. ПЛОЩАДЬ ЗЕМЕЛЬ В МАЛЫХ

(на 1 июля 2016 года;

	Общая площадь земли	из нее сельскохо- зяйствен- ные угодья	в том числе			
			пашня	сенокосы	пастбища	много- летние насаж- дения
Республика Дагестан	479995,0	436337,9	54367,7	26539,5	342674,1	2862,6
Муниципальные районы Республики Дагестан	470455,8	427040,4	51252,7	26447,0	338420,1	2849,6
Агульский	-	-	-	-	-	-
Акушинский	81103,0	81103,0	3833,0	2658,0	72126,0	...
Ахвахский	-	...	-	-	...	-
Ахтынский	-	-	-	-	-	-
Бабаюртовский	25027,5	24097,8	6909,0	1979,0	14450,9	206,0
Ботлихский	2803,3	2651,1
Буйнакский	-	-	-	-	-	-
Гергебильский	2102,0	2102,0	...	-
Гумбетовский	-
Гунибский	-	-	-	...
Дахадаевский	37524,0	32231,5	3630,0	3745,0	24504,0	302,5
Дербентский	2117,0	1989,0	...	203,0	...	169,0
Докузпаринский	-	-	-	-	-	-
Казбековский	13674,0	9427,0	1474,0	2318,0	5460,0	175,0
Кайтагский	-	-	-	-	-	-
Каякентский
Кизилюртовский	17054,6	14777,1	5258,1	3010,0	5872,0	329,0
Кизлярский	62682,8	53228,8	12715,0	2173,0	38180,8	...
Кулинский	12259,0	12259,0	11264,0	-
Курахский	1459,0	759,0	-	...	748,0	-
Лакский	6478,0	2748,0	2547,0	...
Левашинский	-	-	-	-	-	-
Карабудахкентский	1137,0	998,0	...	-
Кумторкалинский	7545,0	7508,0	2103,0	...	4414,0	...
Магарамкентский	-	-	-	-	-	-
Новолакский	-	-	-	-	-	-
Ногайский	85180,0	82350,9	...	5285,0	72642,9	...



СЕЛЬСКОХОЗЯЙСТВЕННЫХ ПРЕДПРИЯТИЯХ (БЕЗ МИКРОПРЕДПРИЯТИЙ)

гектаров)

залежь	Из общей площади сельскохозяйственных угодий фактически использовались	Мелиорированные земли			
		орошаемые сельскохозяйственные угодья	из них с фактически действующей оросительной системой	осушаемые сельскохозяйственные угодья	из них с фактически действующей осушительной сетью
9894,0	389362,0	56680,5	40988,5	-	-
8071,0	384635,3	49698,0	36976,0	-	-
-	-	-	-	-	-
2436,0	77518,0	-	-	-	-
-	-	-	-	-	-
-	-	-	-	-	-
552,9	23496,9	5079,0	5079,0	-	-
-	2350,1	877,0	-	-	-
-	-	-	-	-	-
-	-	-
-	-	-
-	-	-
...	23587,5	2926,0	...	-	-
...	1392,0	671,0	229,0	-	-
-	-	-	-	-	-
-	9427,0	2559,6	2559,6	-	-
-	-	-	-	-	-
-	...	-	-	-	-
308,0	13710,1	6302,1	4511,1	-	-
-	53192,8	14341,0	13939,0	-	-
...	11719,0	1180,0	-	-	-
-	-	-	-	-	-
...	2724,0	...	-	-	-
-	-	-	-	-	-
-	-	-
...	7508,0	-	-
-	-	-	-	-	-
-	-	-	-	-	-
...	61150,9	-	-	-	-

НАЛИЧИЕ И ИСПОЛЬЗОВАНИЕ ЗЕМЕЛЬНЫХ РЕСУРСОВ

	Общая площадь земли	из нее сельскохо- зяйствен- ные угодья	в том числе			
			пашня	сенокосы	пастбища	много- летние насаж- дения
Рутульский	-	-	...	-
Сергокалинский
Шамильский	-	-
Сулейман-Стальский	863,6	863,6	360,6	-	-	503,0
Табасаранский	-	-	-	-	-	-
Тарумовский	36075,0	32427,0	31711,0	...
Тляратинский	-	-	...	-
Унцукульский	-	-	-	-	-	-
Хасавюртовский	23252,5	18690,0	7610,0	1229,0	8721,0	380,0
Хивский	-	-	-	-	-	-
Хунзахский	10758,0	7170,0	288,0	613,0	5834,0	71,0
Цумадинский	-	-	-	-	-	-
Цунтинский	-	-	...	-
Чародинский	20864,0	21361,1	-	-	20864,0	-
Городские округа						
Республики Дагестан	9539,2	9297,5	3115,0	92,5	4254,0	...
город Махачкала	375,5	362,5	-
город Буйнакс	-	-	-	-	-	-
город Дагестанские Огни	-	-	-	-	-	-
город Дербент	-	-	-	-	-	-
город Избербаш	-	-	-	-	-	-
город Каспийск	-	-	-	-	-	-
город Кизилюрт	-	-	-	-	-	-
город Кизляр	-	-	-	-	-	-
город Хасавюрт	9163,7	8935,0	3090,0
город Южно-Сухокумск	-	-	-	-	-	-



НАЛИЧИЕ И ИСПОЛЬЗОВАНИЕ ЗЕМЕЛЬНЫХ РЕСУРСОВ

залежь	Из общей площади сельскохозяйственных угодий фактически использовались	Мелиорированные земли			
		орошаемые сельскохозяйственные угодья	из них с фактически действующей оросительной системой	осушаемые сельскохозяйственные угодья	из них с фактически действующей осушительной сетью
-	-	-	-	-	-
-	...	-	-	-	-
-	...	-	-	-	-
-	795,5	799,3	799,3	-	-
-	-	-	-	-	-
-	32031,0	-	-
-	...	-	-	-	-
-	-	-	-	-	-
750,0	18022,0	7881,0	2018,0	-	-
-	-	-	-	-	-
...	6806,0	1373,0	1373,0	-	-
-	-	-	-	-	-
-	...	-	-	-	-
...	20864,0	-	-
...	4726,7	6982,5	...	-	-
...	-	-
-	-	-	-	-	-
-	-	-	-	-	-
-	-	-	-	-	-
-	-	-	-	-	-
-	-	-	-	-	-
-	-	-	-	-	-
-	-	-	-	-	-
-	-	-	-	-	-
-	-	-	-	-	-
...	4714,0	-	-
-	-	-	-	-	-

6. ПЛОЩАДЬ ЗЕМЕЛЬ В

(на 1 июля 2016 года)

	Общая площадь земли	из нее сельскохо- зяйствен- ные угодья	в том числе			
			пашня	сенокосы	пастбища	много- летние насаж- дения
Республика Дагестан	1135697,0	1012779,0	102833,9	48148,2	835765,8	9221,7
Муниципальные районы Республики Дагестан	1123936,9	1001686,2	101641,2	47925,2	826751,5	8622,9
Агульский	4040,0	4040,0	418,0	203,0	3309,0	-
Акушинский	66940,0	66940,0	2720,0	3628,0	60557,0	...
Ахвахский	10007,2	8156,3	3721,0	860,0	3000,0	...
Ахтынский	78778,0	78778,0	1013,6	...	76930,0	121,4
Бабаюртовский	124411,4	96145,6	14559,0	10728,0	69790,6	115,0
Ботлихский	17600,8	17277,4	1172,2	416,1	15637,5	...
Буйнакский	27906,8	27903,9	4385,5	1237,0	19977,9	1232,5
Гергебильский	146,5	605,5	...	-	106,6	39,9
Гумбетовский	12922,3	12030,8	1785,0	1910,3	8327,0	...
Гунибский	4242,5	4408,5	191,0	411,0	3726,5	...
Дахадаевский	25032,0	23638,0	1795,0	661,0	20981,0	51,0
Дербентский	3927,2	3905,1	1699,1	1904,0
Докузпаринский	12346,5	12346,5	-	3088,0	9256,0	...
Казбековский	2045,5	1807,5	250,5	317,0	457,0	...
Кайтагский	-	-	-	-	-	-
Каякентский	1085,9	941,1	690,0	110,0
Кизилюртовский	10403,6	10055,6	3126,0	412,0	5792,6	...
Кизлярский	77979,5	66874,7	11510,0	4872,0	46956,0	91,7
Кулинский	15571,2	15571,2	...	2334,0	12898,2	46,0
Курахский	4677,5	4687,5	...	-	4209,5	...
Лакский	40236,0	25650,0	385,0	2281,0	22568,0	105,0
Левашинский	146166,4	128322,4	3513,5	194,0	124316,9	...
Карабудахкентский	6414,0	6108,8	3605,6	...	2219,0	269,2
Кумторкалинский	13845,7	12521,0	1392,0	1030,0	9899,0	144,0
Магарамкентский	6701,0	4554,0	371,0	114,0	...	1799,0
Новолакский	5252,0	5295,0	4819,0	173,0	260,0	-
Ногайский	46763,2	46564,2	6156,4	...	39684,8	-



СЕЛЬСКОХОЗЯЙСТВЕННЫХ МИКРОПРЕДПРИЯТИЯХ

гектаров)

залежь	Из общей площади сельскохозяйственных угодий фактически использовались	Мелиорированные земли			
		орошаемые сельскохозяйственные угодья	из них с фактически действующей оросительной системой	осушаемые сельскохозяйственные угодья	из них с фактически действующей осушительной сетью
16809,4	872576,1	99237,0	54390,4	390,2	...
16745,4	866759,2	97083,0	53518,9	390,2	...
110,0	3314,0	-	-	-	-
-	60006,0	-	-	-	-
566,3	4964,4	3185,0	3110,8	-	-
...	77423,0	-	-	-	-
953,0	88875,4	16890,6	7508,6	-	-
23,1	2952,2	640,0	-	-	-
1071,0	10796,5	7865,0	...	-	-
-	89,2	1000,9	644,9	-	-
-	11258,3	4221,5	3049,5	-	-
-	4327,5	-	-
150,0	12748,0	1403,0	595,0	-	-
...	2987,0	1808,0	1739,0	-	-
-	2348,5	4443,0	4443,0	-	-
...	1070,3	-	-
-	-	-	-	-	-
-	914,0	729,0	...	-	-
568,0	9601,6	4333,0	2611,0	-	-
3445,0	62935,7	14998,7	14848,7	-	-
...	15441,2	529,0	-	...	-
-	3686,5	-	-
311,0	24941,0	1002,0	-	-	-
294,0	126980,7	...	-	-	-
-	4912,2	327,8	77,0	-	-
56,0	11350,0	707,0	511,0	-	-
635,0	3851,0	1691,0	...	-	-
...	5252,0	-	-	-	-
...	43485,2	-	-

НАЛИЧИЕ И ИСПОЛЬЗОВАНИЕ ЗЕМЕЛЬНЫХ РЕСУРСОВ

	Общая площадь земли	из нее сельскохо- зяйствен- ные угодья	в том числе			
			пашня	сенокосы	пастбища	много- летние насаж- дения
Рутульский	75442,0	60031,0	3140,0	942,0	52475,0	-
Сергокалинский	30729,0	28949,0	4731,2	595,0	23104,6	517,2
Шамильский	20346,5	17606,5	41,5	177,0	16974,0	193,0
Сулейман-Стальский	7263,2	6711,2	2947,3	1129,5	2070,6	344,8
Табасаранский	6213,2	5687,2	1547,0	183,0	2966,7	359,5
Тарумовский	94820,6	86915,6	3561,0	2319,0	80895,6	24,0
Тляратинский	23465,1	22253,1	...	337,0	21855,1	-
Унцукульский	5613,6	5610,6	889,7	682,0	2846,0	55,9
Хасавюртовский	20666,1	18832,6	10387,0	455,6	7600,0	325,0
Хивский	12129,0	12129,0	2337,0	220,5	8743,0	208,5
Хунзахский	10148,4	9062,3	1000,7	1561,2	6372,6	89,8
Цумадинский	15039,0	13017,0	2195,0	2635,0	7326,0	...
Цунтинский	11819,5	8440,5	...	450,0	7986,0	...
Чародинский	24799,0	21312,0	-	-	21267,0	45,0
Городские округа Республики Дагестан	11760,1	11092,8	1192,7	223,0	9014,3	598,8
город Махачкала	4578,4	4030,4	180,0	223,0	3502,9	124,5
город Буйнакс	673,4	-
город Дагестанские Огни	-	-	-	-	-	-
город Дербент	3979,2	3901,5	...	-	3230,0	...
город Избербаш	-	-	...	-
город Каспийск	-	-
город Кизилюрт	583,0	583,0	...	-	292,3	-
город Кизляр	-	-	-	-	-	-
город Хасавюрт	921,1	-	...	-
город Южно-Сухокумск	-	-	...	-



НАЛИЧИЕ И ИСПОЛЬЗОВАНИЕ ЗЕМЕЛЬНЫХ РЕСУРСОВ

залежь	Из общей площади сельскохозяйственных угодий фактически использовались	Мелиорированные земли			
		орошаемые сельскохозяйственные угодья	из них с фактически действующей оросительной системой	осушаемые сельскохозяйственные угодья	из них с фактически действующей осушительной сетью
3474,0	53120,0	2604,0	2184,0	...	-
...	27829,0	-	-
...	16731,3	256,0	511,0	-	-
219,0	3608,3	1513,8	1250,8	-	-
631,0	4485,2	170,5	93,0	-	-
116,0	85153,6	3672,0	1671,0	-	-
-	3982,0	...	-	-	-
1137,0	3992,6	509,1	17,4	...	-
...	17895,6	10648,6	2646,0	-	-
620,0	9946,0	372,0	242,0	-	-
...	6959,7	1722,3	992,2	-	-
821,0	11686,0	4016,0	2807,0
-	6253,5	1848,2	...	-	-
-	18605,0	-	-
...	5816,9	2154,0	871,5	-	-
-	2414,4	299,5	75,5	-	-
-	-	-
-	-	-	-	-	-
...	651,5	610,5	-	-	-
-	-	-	-	-	-
-	-	-	-	-	-
-	583,0	-	-
-	-	-	-	-	-
-	-	-	-
-	...	-	-	-	-

7. ПЛОЩАДЬ ЗЕМЕЛЬ В КРЕСТЬЯНСКИХ (ФЕРМЕРСКИХ) ХОЗЯЙСТВАХ

(на 1 июля 2016 года;

	Общая площадь земли	из нее сельскохо- зяйствен- ные угодья	в том числе			
			пашня	сенокосы	пастбища	много- летние насаж- дения
Республика Дагестан	789111,1	786538,1	69493,9	33317,9	673315,2	9188,9
Муниципальные районы Республики Дагестан	753278,0	750932,2	69204,8	31518,0	640175,3	9158,0
Агульский	3627,0	3627,0	528,0	138,0	2941,0	...
Акушинский	33749,0	33748,5	-	-	33748,5	-
Ахвахский	576,0	559,5	0,6	358,4	...	0,5
Ахтынский	1753,9	1753,9	9,3	-	1696,3	48,3
Бабаюртовский	29939,6	29780,0	8714,8	1074,8	19611,4	275,5
Ботлихский	4366,9	4364,2	17,6	151,9	4188,9	4,6
Буйнакский	88122,5	87986,5	1555,2	12783,2	73535,4	111,9
Гергебильский	11,6	11,6	-	2,3	5,0	4,1
Гумбетовский	5049,4	5041,3	62,5	279,9	4695,0	3,6
Гунибский	6174,6	6157,5	40,0	252,8	5808,3	37,8
Дахадаевский	32899,7	32898,9	1138,0	338,9	30875,7	546,3
Дербентский	966,2	946,9	118,3	93,1	565,0	60,4
Докузпаринский	838,8	1233,1	...	622,0	574,1	...
Казбековский	4237,3	4232,1	398,5	334,2	3476,0	23,2
Кайтагский	1014,6	1014,6	323,5	407,9	76,1	207,1
Каякентский	1907,3	1625,0	495,3	46,1	717,7	323,4
Кизилюртовский	1958,1	1956,3	864,9	282,3	623,0	175,3
Кизлярский	73430,3	73103,7	19658,6	5835,9	46879,6	547,8
Кулинский	48782,0	48782,0	...	2410,0	46371,0	-
Курахский	1919,5	1917,4	16,0	94,4	1797,3	9,7
Лакский	2549,1	2549,1	8,9	152,8	2382,3	...
Левашинский	50612,3	50612,2	272,8	34,0	50167,0	...
Карабудахкентский	6443,8	6431,9	4679,9	141,4	1403,0	207,1
Кумторкалинский	4462,3	4427,0	115,7	698,0	3392,3	196,0
Магарамкентский	1782,7	1759,1	34,3	425,4	135,0	1011,0
Новолакский	804,2	804,2	658,9	103,8	40,2	...
Ногайский	152206,0	152203,8	19369,3	203,2	132631,3	-



И У ИНДИВИДУАЛЬНЫХ ПРЕДПРИНИМАТЕЛЕЙ

гектаров)

залежь	Из общей площади сельскохозяйственных угодий фактически использовались	Мелиорированные земли			
		орошаемые сельскохозяйственные угодья	из них с фактически действующей оросительной системой	осушаемые сельскохозяйственные угодья	из них с фактически действующей осушительной сетью
1222,2	566360,4	54004,6	36720,7	529,6	124,1
876,1	532987,4	53622,5	36593,4	527,8	122,3
-	1600,0	-	-	-	-
-	32043,0	-	-	-	-
-	538,9	...	-	-	-
-	1475,0	242,7	-	-	-
103,5	24603,3	12048,5	11936,8	34,4	...
1,2	3426,7	126,5	...	-	-
...	5814,3	1102,9	1089,8
...	5,3	1,4	...	-	-
...	524,7	907,0	-	457,0	...
18,6	1347,4	16,1	...	-	-
-	21819,3	780,0	142,0	-	-
110,1	756,2	21,2
-	-	-	-
...	3975,3	...	-	-	-
-	788,8	-	-
42,5	877,9	99,8	-
10,8	1246,1	381,1	291,0	...	-
181,8	58875,9	16956,0	14403,0	-	-
-	-	-	-	-	-
-	1847,1	79,3	-	-	-
-	2512,0	...	-
135,0	48671,9	-	-	-	-
...	5665,1	574,2	220,0
25,0	1311,0	...	-	-	-
153,4	1360,1	1334,1	1112,6	5,4	-
-	796,2	-	-	-	-
-	150219,6	...	-	-	-

НАЛИЧИЕ И ИСПОЛЬЗОВАНИЕ ЗЕМЕЛЬНЫХ РЕСУРСОВ

	Общая площадь земли	из нее сельскохо- зяйствен- ные угодья	в том числе			
			пашня	сенокосы	пастбища	много- летние насаж- дения
Рутульский	6893,1	6893,1	44,0	22,3	6815,5	10,0
Сергокалинский	1724,7	1676,0	145,0	64,0	1244,5	217,5
Шамильский	13486,3	13478,5	94,4	1704,7	11665,0	14,4
Сулейман-Стальский	8610,9	7394,6	190,9	338,9	2259,8	4539,3
Табасаранский	591,2	587,3	43,3	149,7	257,7	136,6
Тарумовский	105930,4	105485,6	5116,2	1064,1	99284,3	21,0
Тляратинский	257,2	253,1	-	63,7	176,6	4,3
Унцукульский	84,7	83,7	27,7	...	16,0	...
Хасавюртовский	16302,3	16299,3	4138,5	495,0	11370,5	295,3
Хивский	1385,5	1385,0	148,5	24,0	1198,0	...
Хунзахский	1385,8	1384,3	142,2	85,2	1135,7	20,2
Цумадинский	3724,1	3719,2	7,5	59,5	3620,9	31,3
Цунтинский	3892,6	3890,7	14,7	151,2	3724,4	...
Чародинский	28824,5	28874,5	-	...	28870,0	...
Городские округа Республики Дагестан	35833,1	35605,9	289,1	1799,9	33139,9	30,9
город Махачкала	2487,0	2314,0	274,3	1544,2	141,4	17,2
город Буйнакс	-	-
город Дагестанские Огни	57,5	55,5	-	51,4	-	4,1
город Дербент	60,0	14,8	14,8	-	-	-
город Избербаш	-	-	...	-
город Каспийск	-	-	-	-	-	-
город Кизилюрт	22,0	18,0	-	...	8,4	3,6
город Кизляр	9,5	7,5	-	3,3	-	-
город Хасавюрт	-	-	-	-	-	-
город Южно-Сухокумск	33140,0	33140,0	-	...	32940,0	-



НАЛИЧИЕ И ИСПОЛЬЗОВАНИЕ ЗЕМЕЛЬНЫХ РЕСУРСОВ

залежь	Из общей площади сельскохозяйственных угодий фактически использовались	Мелиорированные земли			
		орошаемые сельскохозяйственные угодья	из них с фактически действующей оросительной системой	осушаемые сельскохозяйственные угодья	из них с фактически действующей осушительной сетью
...	6762,3	10,0	8,8	-	-
...	308,5	...	-	-	-
-	8754,4	13,2	-	-	-
65,7	2016,5	492,1	230,2	...	-
-	466,5	66,4	32,2	-	-
-	101046,4	5042,0	4969,5	-	-
8,5	-	-	-	-	-
10,0	57,7	...	-	-	-
-	16296,3	11582,3	1408,0	-	-
-	529,0	...	-	-	-
...	1227,9	713,0	603,7	-	-
-	3192,4	26,8	15,8	-	-
...	3785,5	-	-	-	-
...	16426,0	...	-	-	-
346,1	33373,0	382,1	127,3
336,9	665,4	374,9
-	...	-	-	-	-
-	4,1	-	-	-	-
-	-	-	-	-	-
-	...	-	-	-	-
-	-	-	-	-	-
...	7,0	6,0	5,0	-	-
4,2	-	-	-
-	-	-	-	-	-
-	32638,0	-	-	-	-



8. ПЛОЩАДЬ ЗЕМЕЛЬ В

(на 1 июля 2016 года;

	Общая площадь земли	из нее сельскохо- зяйствен- ные угодья	в том числе			
			пашня	сенокосы	пастбища	много- летние насаж- дения
Республика Дагестан	701418,5	700198,1	49324,0	26802,1	615397,2	7787,8
Муниципальные районы Республики Дагестан	665688,3	664693,3	49054,7	25048,1	582263,8	7759,8
Агульский	3627,0	3627,0	528,0	138,0	2941,0	...
Акушинский	30837,0	30837,0	-	-	30837,0	-
Ахвахский	539,6	535,3	...	335,1
Ахтынский	1752,3	1752,3	9,3	-	1696,3	46,7
Бабаюртовский	29049,2	28890,6	8631,0	1068,8	18815,3	273,5
Ботлихский	4350,0	4347,3	11,4	148,4	4182,9	3,7
Буйнакский	88085,6	87949,6	1534,0	12767,7	73535,2	111,9
Гергебильский	11,6	11,6	-	2,3	5,0	4,1
Гумбетовский	5040,6	5035,5	61,4	278,7	4693,4	2,0
Гунибский	5917,7	5903,9	37,5	241,6	5568,8	37,5
Дахадаевский	32892,9	32892,9	1138,0	335,0	30873,6	546,3
Дербентский	918,9	909,1	106,2	90,5	565,0	37,9
Докузпаринский	837,8	1232,1	...	621,0	574,1	...
Казбековский	4232,5	4227,8	395,5	334,2	3476,0	21,9
Кайтагский	945,1	945,1	320,3	400,9	71,1	152,8
Каякентский	1286,6	1216,6	487,8	46,0	464,5	176,1
Кизилюртовский	1763,8	1762,1	727,1	255,0	604,5	165,6
Кизлярский	9554,0	9227,4	397,4	22,5	8771,5	-
Кулинский	48782,0	48782,0	...	2410,0	46371,0	-
Курахский	1733,6	1731,5	15,8	79,5	1626,5	9,7
Лакский	2541,1	2541,1	8,5	145,2	2382,3	...
Левашинский	48233,2	48233,2	257,8	-	47922,0	...
Карабудахкентский	5963,6	5954,2	4446,9	78,2	1222,0	206,6
Кумторкалинский	4197,3	4162,0	114,7	630,0	3251,3	141,0
Магарамкентский	1782,7	1759,1	34,3	425,4	135,0	1011,0
Новолакский	803,2	803,2	658,9	103,8	40,2	...
Ногайский	148653,9	148651,7	19364,3	203,1	129084,3	-



НАЛИЧИЕ И ИСПОЛЬЗОВАНИЕ ЗЕМЕЛЬНЫХ РЕСУРСОВ

КРЕСТЬЯНСКИХ (ФЕРМЕРСКИХ) ХОЗЯЙСТВАХ

гектаров)

залежь	Из общей площади сельскохозяйственных угодий фактически использовались	Мелиорированные земли			
		орошаемые сельскохозяйственные угодья	из них с фактически действующей оросительной системой	осушаемые сельскохозяйственные угодья	из них с фактически действующей осушительной сетью
887,0	496979,7	35924,6	21370,5	527,1	124,1
566,9	463619,7	35545,0	21245,7	525,3	122,3
-	1600,0	-	-	-	-
-	29247,0	-	-	-	-
-	528,9	...	-	-	-
-	1473,4	241,1	-	-	-
...	23737,5	11240,2	11129,5	34,4	...
0,9	3413,4	126,3	...	-	-
...	5797,1	1102,9	1089,8
...	5,3	1,4	...	-	-
-	523,6	907,0	-	457,0	...
18,5	1214,4	16,1	...	-	-
-	21819,3	780,0	142,0	-	-
109,5	726,6	21,2
-	-	-	-
...	3971,0	...	-	-	-
-	719,3	-	-	-	-
42,2	472,9	19,8	-	...	-
9,9	1093,3	363,4	274,3	...	-
36,0	9104,0	414,2	...	-	-
-	-	-	-	-	-
-	1720,5	20,1	-	-	-
-	2506,4	...	-
50,0	46706,9	-	-	-	-
...	5190,6	574,2	220,0
25,0	1256,0	...	-	-	-
153,4	1360,1	1334,1	1112,6	5,4	-
-	795,2	-	-	-	-
-	146667,6	...	-	-	-



НАЛИЧИЕ И ИСПОЛЬЗОВАНИЕ ЗЕМЕЛЬНЫХ РЕСУРСОВ

	Общая площадь земли	из нее сельскохо- зяйствен- ные угодья	в том числе			
			пашня	сенокосы	пастбища	много- летние насаж- дения
Рутульский	6889,9	6889,9	44,0	22,3	6812,3	10,0
Сергокалинский	46,0	42,6	25,6	-
Шамильский	13483,3	13475,5	94,4	1704,7	11663,0	13,4
Сулейман-Стальский	6719,4	6555,9	83,4	98,5	2158,6	4211,8
Табасаранский	586,2	582,3	43,3	149,7	257,7	131,6
Тарумовский	98065,4	97620,6	4997,2	1064,1	91538,3	21,0
Тляратинский	186,4	186,4	-	23,7	160,7	...
Унцукульский	79,7	78,7	27,7	...	11,0	...
Хасавюртовский	16302,3	16299,3	4138,5	495,0	11370,5	295,3
Хивский	1385,5	1385,0	148,5	24,0	1198,0	...
Хунзахский	1282,6	1282,6	139,6	63,5	1068,3	10,2
Цумадинский	3724,1	3719,2	7,5	59,5	3620,9	31,3
Цунтинский	3785,2	3784,6	7,8	151,2	3625,2	...
Чародинский	28819,5	28869,5	-	...	28865,0	...
Городские округа Республики Дагестан	35730,2	35504,8	269,3	1754,0	33133,4	28,0
город Махачкала	2425,5	2253,6	269,3	1517,6	138,4	17,2
город Буйнакс	-	-
город Дагестанские Огни	37,4	35,4	-	32,1	-	...
город Дербент	45,0	-	-	-	-	-
город Избербаш	-	-	-	-	-	-
город Каспийск	-	-	-	-	-	-
город Кизилюрт	18,5	14,5	-
город Кизляр	8,8	7,3	-	3,3	-	-
город Хасавюрт	-	-	-	-	-	-
город Южно-Сухокумск	33138,0	33138,0	-	...	32938,0	-



НАЛИЧИЕ И ИСПОЛЬЗОВАНИЕ ЗЕМЕЛЬНЫХ РЕСУРСОВ

залежь	Из общей площади сельскохозяйственных угодий фактически использовались	Мелиорированные земли			
		орошаемые сельскохозяйственные угодья	из них с фактически действующей оросительной системой	осушаемые сельскохозяйственные угодья	из них с фактически действующей осушительной сетью
...	6762,3	10,0	8,8	-	...
-	14,3	...	-	-	...
-	8753,4	13,2	-	-	-
3,6	1467,8	72,4	21,5	-	-
-	461,5	66,4	32,2	-	-
-	93181,4	4935,0	4862,5	-	-
...	-	-	-	-	-
10,0	57,7	...	-	-	-
-	16296,3	11582,3	1408,0	-	-
-	529,0	...	-	-	-
...	1135,9	709,0	603,7	-	-
-	3192,4	26,8	15,8	-	-
...	3679,4	-	-	-	-
...	16421,0	...	-	-	-
320,1	33360,0	379,6	124,8
311,1	658,8	374,9
-	...	-	-	-	-
-	...	-	-	-	-
-	-	-	-	-	-
-	-	-	-	-	-
-	-	-	-	-	-
...	3,5	3,5	...	-	-
4,0	-	-	-
-	-	-	-	-	-
-	32636,0	-	-	-	-



9. ПЛОЩАДЬ ЗЕМЕЛЬ У

(на 1 июля 2016 года:

	Общая площадь земли	из нее сельско- хозяйст- венные угодья	в том числе			
			пашня	сенокосы	пастбища	много- летние насаж- дения
Республика Дагестан	87692,6	86340,0	20169,9	6515,8	57918,0	1401,1
Муниципальные районы Республики Дагестан	87589,7	86238,9	20150,1	6469,9	57911,5	1398,2
Агульский	-	-	-	-	-	-
Акушинский	2912,0	2911,5	-	-	2911,5	-
Ахвахский	36,4	24,2	0,5	23,3	-	0,4
Ахтынский	-	-	-	...
Бабаюртовский	890,4	889,4	83,8	...	796,1	...
Ботлихский	16,9	16,9	6,2	3,5	...	0,9
Буйнакский	36,9	36,9	21,2	15,5	...	-
Гергебильский	-	-	-	-	-	-
Гумбетовский	8,8	5,8	1,1	...	1,6	1,6
Гунибский	256,9	253,6	2,5	11,2	239,5	...
Дахадаевский	6,8	6,0	-	3,9	2,1	-
Дербентский	47,3	37,8	12,1	...	-	22,5
Докузпаринский	-	...	-	-
Казбековский	-	-	...
Кайтагский	69,5	69,5	54,3
Каякентский	620,7	408,4	253,2	147,3
Кизилюртовский	194,3	194,2	137,8	27,3	18,5	9,7
Кизлярский	63876,3	63876,3	19261,2	5813,4	38108,1	547,8
Кулинский	-	-	-	-	-	-
Курахский	185,9	185,9	...	14,9	170,8	-
Лакский	8,0	8,0	...	7,6	-	-
Левашинский	2379,1	2379,0	15,0	34,0	2245,0	-
Карабудахкентский	480,2	477,7	...	63,2
Кумторкалинский	265,0	265,0	...	68,0	141,0	55,0
Магарамкентский	-	-	-	-	-	-
Новолакский	-	-	-	...
Ногайский	3552,1	3552,1	3547,0	-



ИНДИВИДУАЛЬНЫХ ПРЕДПРИНИМАТЕЛЕЙ

гектаров)

залежь	Из общей площади сельскохозяйственных угодий фактически использовались	Мелиорированные земли			
		орошаемые сельскохозяйственные угодья	из них с фактически действующей оросительной системой	осушаемые сельскохозяйственные угодья	из них с фактически действующей осушительной сетью
335,2	69380,7	18080,0	15350,2	...	-
309,2	69367,7	18077,5	15347,7	...	-
-	-	-	-	-	-
-	2796,0	-	-	-	-
-	10,0	...	-	-	-
-	-	-	-
...	865,8	808,3	807,3	-	-
...	13,3	...	-	-	-
-	17,2	-	-	-	-
-	-	-	-	-	-
...	1,1	-	-	-	-
...	133,0	-	-	-	-
-	-	-	-	-	-
0,6	29,6	-	-	-	-
-	-	-	-	-	-
-	...	-	-	-	-
-	69,5	-	-
...	405,0	-	-
...	152,8	17,7	16,7	-	-
145,8	49771,9	16541,8	14093,0	-	-
-	-	-	-	-	-
-	126,6	...	-	-	-
-	5,6	-	-	-	-
85,0	...	-	-	-	-
-	474,5	-	-	-	-
-	55,0	-	-	-	-
-	-	-	-	-	-
-	...	-	-	-	-
-	3552,0	-	-	-	-



НАЛИЧИЕ И ИСПОЛЬЗОВАНИЕ ЗЕМЕЛЬНЫХ РЕСУРСОВ

	Общая площадь земли	из нее сельско- хозяйст- венные угодья	в том числе			
			пашня	сенокосы	пастбища	много- летние насаж- дения
Рутульский	3,2	3,2	-	-	3,2	-
Сергокалинский	1678,7	1633,4	119,4	64,0	1240,0	205,0
Шамильский	-	-
Сулейман-Стальский	1891,5	838,7	107,5	240,4	101,2	327,5
Табасаранский	-	-	-	...
Тарумовский	7865,0	7865,0	...	-	7746,0	-
Тляратинский	70,8	66,7	-	40,0	15,9	3,5
Унцукульский	-	-	...	-
Хасавюртовский	-	-	-	-	-	-
Хивский	-	-	-	-	-	-
Хунзахский	103,2	101,7	2,6	21,7	67,4	...
Цумадинский	-	-	-	-	-	-
Цунтинский	107,4	-	...	-
Чародинский	-	-	...	-
Городские округа Республики Дагестан	102,9	101,1	19,8	45,9	6,5	2,9
город Махачкала	61,5	60,4	...	26,6	...	-
город Буйнакс	-	-	-	-	-	-
город Дагестанские Огни	20,1	20,1	-	19,3	-	...
город Дербент	15,0	14,8	14,8	-	-	-
город Избербаш	-	-	...	-
город Каспийск	-	-	-	-	-	-
город Кизилюрт	3,5	3,5	-	-	...	2,1
город Кизляр	0,7	...	-	-	-	-
город Хасавюрт	-	-	-	-	-	-
город Южно-Сухокумск	-	-	...	-



НАЛИЧИЕ И ИСПОЛЬЗОВАНИЕ ЗЕМЕЛЬНЫХ РЕСУРСОВ

залежь	Из общей площади сельскохозяйственных угодий фактически использовались	Мелиорированные земли			
		орошаемые сельскохозяйственные угодья	из них с фактически действующей оросительной системой	осушаемые сельскохозяйственные угодья	из них с фактически действующей осушительной сетью
-	-	-	-	-	-
...	294,2	-	-	-	-
-	...	-	-	-	-
62,1	548,6	419,7	208,7	...	-
-	...	-	-	-	-
-	7865,0	-	-
7,3	-	-	-	-	-
-	-	-	-	-	-
-	-	-	-	-	-
-	-	-	-	-	-
-	92,0	...	-	-	-
-	-	-	-	-	-
-	...	-	-	-	-
-	-	-	-
26,0	13,0	2,5	2,5	-	-
25,8	...	-	-	-	-
-	-	-	-	-	-
-	...	-	-	-	-
-	-	-	-	-	-
-	...	-	-	-	-
-	-	-	-	-	-
-	3,5	2,5	2,5	-	-
...	-	-	-	-	-
-	-	-	-	-	-
-	...	-	-	-	-

10. ПЛОЩАДЬ ЗЕМЕЛЬ В ХОЗЯЙСТВАХ НАСЕЛЕНИЯ

(на 1 июля 2016 года; гектаров)

	Общая площадь земли	из нее сельскохо- зяйствен- ные удодья	в том числе				
			пашня	сенокосы	пастбища	много- летние насаж- дения	залежь
Республика Дагестан	444888,0	430561,4	197234,8	55748,1	125809,6	29047,5	22721,5
Муниципальные районы Республики Дагестан	434521,7	424817,0	195737,8	55547,9	125731,4	27952,3	19847,6
Агульский	404,9	367,9	292,4	68,6	...	1,5	5,1
Акушинский	6975,3	6788,6	5882,6	210,7	73,6	466,4	155,4
Ахвахский	1711,4	1646,1	932,3	406,7	2,2	128,6	176,2
Ахтынский	3983,4	3774,8	1904,5	447,4	9,6	1395,9	17,4
Бабаюртовский	21888,9	21522,7	16365,3	289,4	4568,7	71,9	227,4
Ботлихский	2569,2	2445,1	959,1	519,7	8,4	565,2	392,7
Буйнакский	22898,2	22485,7	5876,4	9542,3	4836,6	1222,3	1008,1
Гергебильский	2442,5	2324,7	725,7	168,1	1,0	1250,5	179,4
Гумбетовский	2210,8	2148,4	1193,5	436,5	115,7	287,1	115,6
Гунибский	4348,0	4205,3	786,4	814,1	2011,2	420,1	173,5
Дахадаевский	4040,8	3872,8	1111,9	1687,7	275,6	98,7	698,9
Дербентский	13067,8	12446,8	9005,8	464,1	21,2	2320,8	634,9
Докузпаринский	4473,0	4400,0	1414,9	1532,9	573,7	811,8	66,6
Казбековский	2702,8	2439,0	1665,3	315,8	17,3	129,0	311,6
Кайтагский	8378,5	8254,7	3046,5	1748,2	1018,8	840,6	1600,5
Каякентский	4538,2	4182,4	1791,2	203,2	43,9	1312,7	831,5
Кизилюртовский	17820,0	17242,0	4906,4	69,7	10556,5	1067,8	641,6
Кизлярский	56426,7	55929,0	23767,0	4731,5	25046,6	344,7	2039,3
Кулинский	1040,6	1019,6	389,6	448,4	47,9	3,3	130,5
Курахский	24074,4	23981,5	1397,0	2929,6	19376,7	268,8	9,4
Лакский	1586,7	1528,0	523,1	817,4	51,3	91,4	44,8
Левашинский	13582,2	13183,4	11493,3	195,2	4,1	436,0	1054,8
Карабудахкентский	14420,2	14015,4	8409,4	2224,0	76,3	1539,9	1765,7
Кумторкалинский	5243,0	5054,5	3457,5	1059,8	18,8	142,9	375,5
Магарамкентский	13678,2	13279,7	4121,2	3714,9	543,1	4078,9	821,5
Новолакский	3097,3	2792,3	2008,5	504,8	10,0	169,7	99,2
Ногайский	62293,8	61845,4	16853,0	13,1	44801,6	47,9	129,9
Рутульский	1434,9	1388,1	752,4	402,8	56,0	8,8	168,1
Сергокалинский	2500,6	2376,8	1162,9	279,7	9,4	234,1	690,6
Шамильский	3664,5	3589,6	1446,2	711,0	19,6	1224,5	188,2



НАЛИЧИЕ И ИСПОЛЬЗОВАНИЕ ЗЕМЕЛЬНЫХ РЕСУРСОВ

	Общая площадь земли	из нее сельскохо- зяйствен- ные угодья	в том числе				
			пашня	сенокосы	пастбища	много- летние насаж- дения	залежь
Сулейман-Стальский	9850,3	9494,3	2809,6	2152,9	448,0	3248,5	835,3
Табасаранский	5470,3	5218,4	1707,5	2065,1	251,0	810,8	384,0
Тарумовский	24651,4	24357,5	10533,4	5216,6	7373,7	79,7	1154,1
Тляратинский	2759,3	2648,5	2121,7	463,8	5,5	6,1	51,5
Унцукульский	1521,7	1418,8	713,1	152,6	1,6	405,7	145,8
Хасавюртовский	47357,5	46214,4	40270,2	2725,7	202,4	1728,3	1287,6
Хивский	3851,3	3764,0	1481,2	1657,5	8,2	393,4	223,8
Хунзахский	2225,4	2029,4	936,2	484,0	36,9	44,6	527,7
Цумадинский	3143,6	3074,5	814,3	1650,3	209,7	123,9	276,3
Цунтинский	2593,3	2512,7	477,9	1817,1	19,9	54,3	143,5
Чародинский	3600,9	3554,5	231,3	204,9	2979,0	75,1	64,1
Городские округа Республики Дагестан	10366,3	5744,4	1496,9	200,2	78,2	1095,2	2873,9
город Махачкала	5251,7	2860,8	795,2	117,9	52,5	338,9	1556,3
город Буйнакс	228,0	118,8	28,4	4,1	5,0	38,6	42,7
город Дагестанские Огни	156,1	68,3	25,9	2,0	1,1	25,2	14,1
город Дербент	395,3	132,9	79,4	-	...	47,2	6,2
город Избербаш	775,9	498,1	15,4	31,7	-	35,7	415,4
город Каспийск	867,0	565,7	118,4	6,4	5,0	116,7	319,3
город Кизилюрт	1161,9	888,7	259,2	29,6	10,8	243,6	345,5
город Кизляр	505,2	311,0	88,8	6,5	1,6	81,6	132,4
город Хасавюрт	927,1	233,0	68,0	160,7	4,1
город Южно-Сухокумск	98,2	67,2	18,1	2,1	2,0	7,0	37,9



11. ПЛОЩАДЬ ЗЕМЕЛЬ В ЛИЧНЫХ ПОДСОБНЫХ И ДРУГИХ ИНДИВИДУАЛЬНЫХ

(на 1 июля 2016 года;

	Общая площадь земли	из нее сельскохозяй- ственные угодья	пашня	сенокосы
Республика Дагестан	440082,0	427577,3	196840,1	55748,1
Муниципальные районы Республики Дагестан	433509,4	423927,8	195721,5	55547,9
Агульский	404,9	367,9	292,4	68,6
Акушинский	6975,3	6788,6	5882,6	210,7
Ахвахский	1711,4	1646,1	932,3	406,7
Ахтынский	3983,4	3774,8	1904,5	447,4
Бабаюртовский	21888,9	21522,7	16365,3	289,4
Ботлихский	2569,2	2445,1	959,1	519,7
Буйнакский	22881,0	22474,9	5872,1	9542,3
Гергебильский	2442,5	2324,7	725,7	168,1
Гумбетовский	2210,8	2148,4	1193,5	436,5
Гунибский	4348,0	4205,3	786,4	814,1
Дахадаевский	4040,8	3872,8	1111,9	1687,7
Дербентский	12997,6	12412,3	9000,1	464,1
Докузпаринский	4473,0	4400,0	1414,9	1532,9
Казбековский	2682,8	2419,5	1664,8	315,8
Кайтагский	8378,5	8254,7	3046,5	1748,2
Каякентский	4538,2	4182,4	1791,2	203,2
Кизилюртовский	17820,0	17242,0	4906,4	69,7
Кизлярский	56426,7	55929,0	23767,0	4731,5
Кулинский	1040,6	1019,6	389,6	448,4
Курахский	24074,4	23981,5	1397,0	2929,6
Лакский	1586,7	1528,0	523,1	817,4
Левашинский	13582,2	13183,4	11493,3	195,2
Карабудахкентский	13697,3	13315,7	8404,2	2224,0
Кумторкалинский	5061,0	4929,8	3456,9	1059,8
Магарамкентский	13678,2	13279,7	4121,2	3714,9
Новолакский	3097,3	2792,3	2008,5	504,8
Ногайский	62293,8	61845,4	16853,0	13,1



ХОЗЯЙСТВАХ ГРАЖДАН ПО ВИДАМ ЗЕМЛЕПОЛЬЗОВАНИЯ

гектаров)

В том числе			Из общей площади - площадь заброшенных земельных участков	
пастбища	многолетние насаждения	залежь	всего	в процентах от общей площади земли
125809,6	28674,2	20505,4	4626,2	1,1
125731,4	27914,0	19013,0	4148,6	1,0
...	1,5	5,1	0,3	0,1
73,6	466,4	155,4	-	-
2,2	128,6	176,2	7,7	0,4
9,6	1395,9	17,4
4568,7	71,9	227,4	2,5	0,0
8,4	565,2	392,7	182,4	7,1
4836,6	1219,3	1004,6	64,5	0,3
1,0	1250,5	179,4
115,7	287,1	115,6	21,8	1,0
2011,2	420,1	173,5	42,9	1,0
275,6	98,7	698,9	62,4	1,5
21,2	2293,1	633,9	56,1	0,4
573,7	811,8	66,6	4,0	0,1
17,3	126,6	294,9	64,5	2,4
1018,8	840,6	1600,5	820,4	9,8
43,9	1312,7	831,5	148,0	3,3
10556,5	1067,8	641,6	568,8	3,2
25046,6	344,7	2039,3	541,1	1,0
47,9	3,3	130,5	18,5	1,8
19376,7	268,8	9,4
51,3	91,4	44,8	6,6	0,4
4,1	436,0	1054,8	1,1	0,0
76,3	1535,7	1075,5	24,1	0,2
18,8	142,0	252,3	0,3	0,0
543,1	4078,9	821,5	127,7	0,9
10,0	169,7	99,2	13,6	0,4
44801,6	47,9	129,9	-	-



НАЛИЧИЕ И ИСПОЛЬЗОВАНИЕ ЗЕМЕЛЬНЫХ РЕСУРСОВ

	Общая площадь земли	из нее сельскохозяй- ственные угодья	пашня	сенокосы
Рутульский	1434,9	1388,1	752,4	402,8
Сергокалинский	2500,6	2376,8	1162,9	279,7
Шамильский	3664,5	3589,6	1446,2	711,0
Сулейман-Стальский	9850,3	9494,3	2809,6	2152,9
Табасаранский	5470,3	5218,4	1707,5	2065,1
Тарумовский	24651,4	24357,5	10533,4	5216,6
Тляратинский	2759,3	2648,5	2121,7	463,8
Унцукульский	1521,7	1418,8	713,1	152,6
Хасавюртовский	47357,5	46214,4	40270,2	2725,7
Хивский	3851,3	3764,0	1481,2	1657,5
Хунзахский	2225,4	2029,4	936,2	484,0
Цумадинский	3143,6	3074,5	814,3	1650,3
Цунтинский	2593,3	2512,7	477,9	1817,1
Чародинский	3600,9	3554,5	231,3	204,9
Городские округа Республики Дагестан	6572,6	3649,5	1118,5	200,2
город Махачкала	3143,5	1915,4	643,7	117,9
город Буйнакс	191,9	105,5	23,9	4,1
город Дагестанские Огни	142,1	59,3	25,9	2,0
город Дербент	12,6	6,3	3,6	-
город Избербаш	411,5	257,2	9,6	31,7
город Каспийск	369,0	145,9	8,5	6,4
город Кизилюрт	940,4	705,9	245,7	29,6
город Кизляр	336,4	153,7	71,4	6,5
город Хасавюрт	927,1	233,0	68,0	...
город Южно-Сухокумск	98,2	67,2	18,1	2,1



НАЛИЧИЕ И ИСПОЛЬЗОВАНИЕ ЗЕМЕЛЬНЫХ РЕСУРСОВ

в том числе			Из общей площади - площадь заброшенных земельных участков	
пастбища	многолетние насаждения	залежь	всего	в процентах от общей площади земли
56,0	8,8	168,1	83,6	5,8
9,4	234,1	690,6	165,0	6,6
19,6	1224,5	188,2	73,8	2,0
448,0	3248,5	835,3	281,9	2,9
251,0	810,8	384,0	164,8	3,0
7373,7	79,7	1154,1	19,7	0,1
5,5	6,1	51,5	45,8	1,7
1,6	405,7	145,8	27,0	1,8
202,4	1728,3	1287,6	58,0	0,1
8,2	393,4	223,8	78,0	2,0
36,9	44,6	527,7	95,8	4,3
209,7	123,9	276,3	200,9	6,4
19,9	54,3	143,5	52,7	2,0
2979,0	75,1	64,1	21,6	0,6
78,2	760,1	1492,4	477,6	7,3
52,5	204,9	896,4	126,8	4,0
5,0	36,3	36,1	2,3	1,2
1,1	25,2	5,1	-	-
...	2,7	-	-	-
-	15,5	200,5	145,6	35,4
5,0	25,0	101,0	37,5	10,2
10,8	232,5	187,3	162,8	17,3
1,6	50,2	24,0	-	-
...	160,7	4,1	0,7	0,1
2,0	7,0	37,9	2,1	2,1



12. ПЛОЩАДЬ ЗЕМЕЛЬ ЛИЧНЫХ ПОДСОБНЫХ И ДРУГИХ ИНДИВИДУАЛЬНЫХ

(на 1 июля 2016 года)

	Общая площадь земли	из нее сельскохозяй- ственные угодья	в том числе	
			пашня	сенокосы
Республика Дагестан	433019,5	423582,7	195613,0	55509,1
Муниципальные районы Республики Дагестан	433019,5	423582,7	195613,0	55509,1
Агульский	404,9	367,9	292,4	68,6
Акушинский	6975,3	6788,6	5882,6	210,7
Ахвахский	1711,4	1646,1	932,3	406,7
Ахтынский	3983,4	3774,8	1904,5	447,4
Бабаюртовский	21888,9	21522,7	16365,3	289,4
Ботлихский	2569,2	2445,1	959,1	519,7
Буйнакский	22881,0	22474,9	5872,1	9542,3
Гергебильский	2442,5	2324,7	725,7	168,1
Гумбетовский	2210,8	2148,4	1193,5	436,5
Гунибский	4348,0	4205,3	786,4	814,1
Дахадаевский	3983,3	3836,3	1095,3	1681,9
Дербентский	12764,0	12239,5	8929,0	435,7
Докузпаринский	4473,0	4400,0	1414,9	1532,9
Казбековский	2682,4	2419,1	1664,5	315,8
Кайтагский	8378,5	8254,7	3046,5	1748,2
Каякентский	4538,2	4182,4	1791,2	203,2
Кизилюртовский	17820,0	17242,0	4906,4	69,7
Кизлярский	56426,7	55929,0	23767,0	4731,5
Кулинский	1040,6	1019,6	389,6	448,4
Курахский	24074,4	23981,5	1397,0	2929,6
Лакский	1586,7	1528,0	523,1	817,4
Левашинский	13582,2	13183,4	11493,3	195,2
Карабудахкентский	13578,9	13245,8	8394,5	2222,5
Кумторкалинский	4989,9	4872,1	3453,3	1056,8
Магарамкентский	13678,2	13279,7	4121,2	3714,9
Новолакский	3097,3	2792,3	2008,5	504,8
Ногайский	62293,8	61845,4	16853,0	13,1



ХОЗЯЙСТВ ГРАЖДАН В СЕЛЬСКИХ ПОСЕЛЕНИЯХ ПО ВИДАМ ЗЕМЛЕПОЛЬЗОВАНИЯ

гектаров)

пастбища	многолетние насаждения	залежь	Из общей площади - площадь заброшенных земельных участков	
			всего	в процентах от общей площади земли
125730,6	27820,5	18909,5	4134,1	1,0
125730,6	27820,5	18909,5	4134,1	1,0
...	1,5	5,1	0,3	0,1
73,6	466,4	155,4	-	-
2,2	128,6	176,2	7,7	0,4
9,6	1395,9	17,4
4568,7	71,9	227,4	2,5	0,0
8,4	565,2	392,7	182,4	7,1
4836,6	1219,3	1004,6	64,5	0,3
1,0	1250,5	179,4
115,7	287,1	115,6	21,8	1,0
2011,2	420,1	173,5	42,9	1,0
275,5	93,3	690,3	60,2	1,5
21,0	2233,3	620,6	47,3	0,4
573,7	811,8	66,6	4,0	0,1
17,3	126,6	294,8	64,5	2,4
1018,8	840,6	1600,5	820,4	9,8
43,9	1312,7	831,5	148,0	3,3
10556,5	1067,8	641,6	568,8	3,2
25046,6	344,7	2039,3	541,1	1,0
47,9	3,3	130,5	18,5	1,8
19376,7	268,8	9,4
51,3	91,4	44,8	6,6	0,4
4,1	436,0	1054,8	1,1	0,0
75,8	1510,7	1042,3	20,6	0,2
18,8	139,3	203,9	0,3	0,0
543,1	4078,9	821,5	127,7	0,9
10,0	169,7	99,2	13,6	0,4
44801,6	47,9	129,9	-	-



НАЛИЧИЕ И ИСПОЛЬЗОВАНИЕ ЗЕМЕЛЬНЫХ РЕСУРСОВ

	Общая площадь земли	из нее сельскохозяйс- твенные угодья	В том числе	
			пашня	сенокосы
Рутульский	1434,9	1388,1	752,4	402,8
Сергокалинский	2500,6	2376,8	1162,9	279,7
Шамильский	3664,5	3589,6	1446,2	711,0
Сулейман-Стальский	9850,3	9494,3	2809,6	2152,9
Табасаранский	5470,3	5218,4	1707,5	2065,1
Тарумовский	24651,4	24357,5	10533,4	5216,6
Тляратинский	2759,3	2648,5	2121,7	463,8
Унцукульский	1512,9	1411,1	705,9	152,6
Хасавюртовский	47357,5	46214,4	40270,2	2725,7
Хивский	3851,3	3764,0	1481,2	1657,5
Хунзахский	2225,4	2029,4	936,2	484,0
Цумадинский	3143,6	3074,5	814,3	1650,3
Цунтинский	2593,3	2512,7	477,9	1817,1
Чародинский	3600,9	3554,5	231,3	204,9
Городские округа				
Республики Дагестан	-	-	-	-
город Махачкала	-	-	-	-
город Буйнакс	-	-	-	-
город Дагестанские Огни	-	-	-	-
город Дербент	-	-	-	-
город Избербаш	-	-	-	-
город Каспийск	-	-	-	-
город Кизилюрт	-	-	-	-
город Кизляр	-	-	-	-
город Хасавюрт	-	-	-	-
город Южно-Сухокумск	-	-	-	-



НАЛИЧИЕ И ИСПОЛЬЗОВАНИЕ ЗЕМЕЛЬНЫХ РЕСУРСОВ

пастбища	многолетние насаждения	залежь	Из общей площади - площадь заброшенных земельных участков	
			всего	в процентах от общей площади земли
56,0	8,8	168,1	83,6	5,8
9,4	234,1	690,6	165,0	6,6
19,6	1224,5	188,2	73,8	2,0
448,0	3248,5	835,3	281,9	2,9
251,0	810,8	384,0	164,8	3,0
7373,7	79,7	1154,1	19,7	0,1
5,5	6,1	51,5	45,8	1,7
1,6	405,1	145,8	27,0	1,8
202,4	1728,3	1287,6	58,0	0,1
8,2	393,4	223,8	78,0	2,0
36,9	44,6	527,7	95,8	4,3
209,7	123,9	276,3	200,9	6,4
19,9	54,3	143,5	52,7	2,0
2979,0	75,1	64,1	21,6	0,6
-	-	-	-	-
-	-	-	-	-
-	-	-	-	-
-	-	-	-	-
-	-	-	-	-
-	-	-	-	-
-	-	-	-	-
-	-	-	-	-
-	-	-	-	-
-	-	-	-	-
-	-	-	-	-
-	-	-	-	-
-	-	-	-	-
-	-	-	-	-
-	-	-	-	-
-	-	-	-	-



13. ПЛОЩАДЬ ЗЕМЕЛЬ ЛИЧНЫХ ПОДСОБНЫХ И ДРУГИХ ИНДИВИДУАЛЬНЫХ ХОЗЯЙСТВ

(на 1 июля 2016 года)

	Общая площадь земли	из нее сельскохозяйс- твенные угодья	В том числе	
			пашня	сенокосы
Республика Дагестан	7062,5	3994,6	1227,1	238,9
Муниципальные районы Республики Дагестан	489,8	345,1	108,6	38,7
Агульский	-	-	-	-
Акушинский	-	-	-	-
Ахвахский	-	-	-	-
Ахтынский	-	-	-	-
Бабаюртовский	-	-	-	-
Ботлихский	-	-	-	-
Буйнакский	-	-	-	-
Гергебильский	-	-	-	-
Гумбетовский	-	-	-	-
Гунибский	-	-	-	-
Дахадаевский	57,5	36,6	16,7	5,8
Дербентский	233,5	172,8	71,1	28,4
Докузпаринский	-	-	-	-
Казбековский	0,4	0,4	0,4	-
Кайтагский	-	-	-	-
Каякентский	-	-	-	-
Кизилюртовский	-	-	-	-
Кизлярский	-	-	-	-
Кулинский	-	-	-	-
Курахский	-	-	-	-
Лакский	-	-	-	-
Левашинский	-	-	-	-
Карабудахкентский	118,4	69,9	9,7	1,5
Кумторкалинский	71,1	57,7	3,5	...
Магарамкентский	-	-	-	-
Новолакский	-	-	-	-
Ногайский	-	-	-	-
Рутульский	-	-	-	-



НАЛИЧИЕ И ИСПОЛЬЗОВАНИЕ ЗЕМЕЛЬНЫХ РЕСУРСОВ

ГРАЖДАН В ГОРОДСКИХ ОКРУГАХ И В ГОРОДСКИХ ПОСЕЛЕНИЯХ ПО ВИДАМ
ЗЕМЛЕПОЛЬЗОВАНИЯ

гектаров)

пастбища	многолетние насаждения	залежь	Из общей площади - площадь заброшенных земельных участков	
			всего	в процентах от общей площади
79,0	853,6	1595,9	492,1	7,0
0,8	93,5	103,5	14,5	3,0
-	-	-	-	-
-	-	-	-	-
-	-	-	-	-
-	-	-	-	-
-	-	-	-	-
-	-	-	-	-
-	-	-	-	-
-	-	-	-	-
-	-	-	-	-
...	5,4	8,6	2,2	3,9
...	59,8	13,3	8,8	3,8
-	-	-	-	-
-	-	0,1	-	-
-	-	-	-	-
-	-	-	-	-
-	-	-	-	-
-	-	-	-	-
-	-	-	-	-
-	-	-	-	-
-	-	-	-	-
-	-	-	-	-
0,5	25,0	33,2	3,4	2,9
-	2,8	48,4	-	-
-	-	-	-	-
-	-	-	-	-
-	-	-	-	-
-	-	-	-	-



НАЛИЧИЕ И ИСПОЛЬЗОВАНИЕ ЗЕМЕЛЬНЫХ РЕСУРСОВ

	Общая площадь земли	из нее сельскохозяйс- твенные угодья	в том числе	
			пашня	сенокосы
Сергокалинский	-	-	-	-
Шамильский	-	-	-	-
Сулейман-Стальский	-	-	-	-
Табасаранский	-	-	-	-
Тарумовский	-	-	-	-
Тляратинский	-	-	-	-
Унцукульский	8,9	7,7	7,2	-
Хасавюртовский	-	-	-	-
Хивский	-	-	-	-
Хунзахский	-	-	-	-
Цумадинский	-	-	-	-
Цунтинский	-	-	-	-
Чародинский	-	-	-	-
Городские округа Республики Дагестан	6572,6	3649,5	1118,5	200,2
город Махачкала	3143,5	1915,4	643,7	117,9
город Буйнакс	191,9	105,5	23,9	4,1
город Дагестанские Огни	142,1	59,3	25,9	2,0
город Дербент	12,6	6,3	3,6	-
город Избербаш	411,5	257,2	9,6	31,7
город Каспийск	369,0	145,9	8,5	6,4
город Кизилюрт	940,4	705,9	245,7	29,6
город Кизляр	336,4	153,7	71,4	6,5
город Хасавюрт	927,1	233,0	68,0	...
город Южно-Сухокумск	98,2	67,2	18,1	2,1



НАЛИЧИЕ И ИСПОЛЬЗОВАНИЕ ЗЕМЕЛЬНЫХ РЕСУРСОВ

пастбища	многолетние насаждения	залежь	Из общей площади - площадь заброшенных земельных участков	
			всего	в процентах от общей площади
-	-	-	-	-
-	-	-	-	-
-	-	-	-	-
-	-	-	-	-
-	-	-	-	-
-	-	-	-	-
-	0,6	-	-	-
-	-	-	-	-
-	-	-	-	-
-	-	-	-	-
-	-	-	-	-
-	-	-	-	-
-	-	-	-	-
78,2	760,1	1492,4	477,6	7,3
52,5	204,9	896,4	126,8	4,0
5,0	36,3	36,1	2,3	1,2
1,1	25,2	5,1	-	-
...	2,7	-	-	-
-	15,5	200,5	145,6	35,4
5,0	25,0	101,0	37,5	10,2
10,8	232,5	187,3	162,8	17,3
1,6	50,2	24,0	-	-
...	160,7	4,1	0,7	0,1
2,0	7,0	37,9	2,1	2,1



14. ПЛОЩАДЬ ЗЕМЕЛЬ ЛИЧНЫХ ПОДСОБНЫХ ХОЗЯЙСТВ

(на 1 июля 2016 года;

	Общая площадь земли	из нее сельскохозяйств енные угодья	в том числе	
			пашня	сенокосы
Республика Дагестан	427350,4	416809,6	190643,4	54839,0
Муниципальные районы Республики Дагестан	424256,4	415190,6	190180,4	54762,3
Агульский	404,9	367,9	292,4	68,6
Акушинский	6918,1	6735,1	5832,9	210,7
Ахвахский	1705,5	1640,5	932,3	402,5
Ахтынский	3983,3	3774,7	1904,4	447,4
Бабаюртовский	21698,4	21334,4	16182,6	289,2
Ботлихский	2159,4	2061,2	829,8	494,2
Буйнакский	22880,8	22474,8	5872,1	9542,3
Гергебильский	2442,5	2324,7	725,7	168,1
Гумбетовский	2210,8	2148,4	1193,5	436,5
Гунибский	3189,7	3105,4	409,0	544,7
Дахадаевский	4034,2	3867,1	1109,9	1686,6
Дербентский	8073,6	7769,3	5335,8	245,1
Докузпаринский	4473,0	4400,0	1414,9	1532,9
Казбековский	2682,8	2419,5	1664,8	315,8
Кайтагский	8347,1	8223,9	3042,1	1740,9
Каякентский	4512,4	4160,0	1774,1	202,5
Кизилюртовский	17778,3	17200,8	4906,4	69,7
Кизлярский	55167,1	54685,4	23370,1	4520,4
Кулинский	1006,3	985,5	360,7	446,2
Курахский	24074,4	23981,5	1397,0	2929,6
Лакский	1586,7	1528,0	523,1	817,4
Левашинский	13581,6	13182,9	11493,0	195,2
Карабудахкентский	13697,3	13315,7	8404,2	2224,0
Кумторкалинский	4975,2	4854,7	3444,1	1054,8
Магарамкентский	13678,2	13279,7	4121,2	3714,9
Новолакский	2731,5	2507,2	1818,4	496,0
Ногайский	62293,8	61845,4	16853,0	13,1
Рутульский	1372,3	1327,0	725,2	398,3



НАЛИЧИЕ И ИСПОЛЬЗОВАНИЕ ЗЕМЕЛЬНЫХ РЕСУРСОВ

ПО ВИДАМ ЗЕМЛЕПОЛЬЗОВАНИЯ

гектаров)

пастбища	многолетние насаждения	залежь	Из общей площади - площадь заброшенных земельных участков	
			всего	в процентах от общей площади земли
124836,5	27582,7	18908,0	4349,6	1,0
124815,5	27054,7	18377,6	4021,1	0,9
...	1,5	5,1	0,3	0,1
72,6	464,9	154,1	-	-
2,2	128,6	175,0	7,7	0,4
9,6	1395,9	17,4
4565,5	71,8	225,4	2,5	0,0
5,2	353,0	379,0	178,7	8,3
4836,6	1219,3	1004,5	64,5	0,3
1,0	1250,5	179,4
115,7	287,1	115,6	21,8	1,0
1746,8	353,9	51,0	2,4	0,1
275,3	98,5	696,8	61,8	1,5
13,5	1823,6	351,4	23,5	0,3
573,7	811,8	66,6	4,0	0,1
17,3	126,6	294,9	64,5	2,4
1010,5	837,2	1593,1	817,1	9,8
43,8	1311,7	828,0	145,4	3,2
10516,8	1066,6	641,3	568,5	3,2
24484,8	335,5	1974,6	519,9	0,9
47,8	3,2	127,6	17,3	1,7
19376,7	268,8	9,4
51,3	91,4	44,8	6,6	0,4
4,0	436,0	1054,8	1,1	0,0
76,3	1535,7	1075,5	24,1	0,2
18,8	125,8	211,3	0,3	0,0
543,1	4078,9	821,5	127,7	0,9
7,0	106,5	79,3	10,1	0,4
44801,6	47,9	129,9	-	-
36,0	8,8	158,6	76,9	5,6



НАЛИЧИЕ И ИСПОЛЬЗОВАНИЕ ЗЕМЕЛЬНЫХ РЕСУРСОВ

	Общая площадь земли	из нее сельскохозяйств енные угодья	в том числе	
			пашня	сенокосы
Сергокалинский	2196,8	2094,9	958,3	272,2
Шамильский	3664,5	3589,6	1446,2	711,0
Сулейман-Стальский	9850,3	9494,3	2809,6	2152,9
Табасаранский	5470,3	5218,4	1707,5	2065,1
Тарумовский	24651,4	24357,5	10533,4	5216,6
Тляратинский	2472,9	2369,3	1868,4	445,0
Унцукульский	1521,7	1418,8	713,1	152,6
Хасавюртовский	47357,5	46214,4	40270,2	2725,7
Хивский	3851,3	3764,0	1481,2	1657,5
Хунзахский	2225,4	2029,4	936,2	484,0
Цумадинский	3143,6	3074,5	814,3	1650,3
Цунтинский	2592,8	2512,4	477,9	1817,1
Чародинский	3598,8	3552,4	231,3	204,9
Городские округа Республики Дагестан	3094,0	1619,0	463,0	76,7
город Махачкала	52,2	41,0	1,4	1,0
город Буйнакс	191,9	105,5	23,9	4,1
город Дагестанские Огни	142,1	59,3	25,9	2,0
город Дербент	-	-	-	-
город Избербаш	411,5	257,2	9,6	31,7
город Каспийск	-	-	-	-
город Кизилюрт	940,4	705,9	245,7	29,6
город Кизляр	336,4	153,7	71,4	6,5
город Хасавюрт	927,1	233,0	68,0	...
город Южно-Сухокумск	92,6	63,3	17,0	2,0



НАЛИЧИЕ И ИСПОЛЬЗОВАНИЕ ЗЕМЕЛЬНЫХ РЕСУРСОВ

пастбища	многолетние насаждения	залежь	Из общей площади - площадь заброшенных земельных участков	
			всего	в процентах от общей площади земли
9,2	219,7	635,5	159,0	7,2
19,6	1224,5	188,2	73,8	2,0
448,0	3248,5	835,3	281,9	2,9
251,0	810,8	384,0	164,8	3,0
7373,7	79,7	1154,1	19,7	0,1
4,6	5,4	45,9	40,6	1,6
1,6	405,7	145,8	27,0	1,8
202,4	1728,3	1287,6	58,0	0,1
8,2	393,4	223,8	78,0	2,0
36,9	44,6	527,7	95,8	4,3
209,7	123,9	276,3	200,9	6,4
19,9	54,3	143,3	52,7	2,0
2977,0	75,1	64,1	21,6	0,6
20,9	528,0	530,4	328,5	10,6
...	1,0	37,3	15,4	29,5
5,0	36,3	36,1	2,3	1,2
1,1	25,2	5,1	-	-
-	-	-	-	-
-	15,5	200,5	145,6	35,4
-	-	-	-	-
10,8	232,5	187,3	162,8	17,3
1,6	50,2	24,0	-	-
...	160,7	4,1	0,7	0,1
1,9	6,5	36,0	1,8	1,9



15. ПЛОЩАДЬ ЗЕМЕЛЬ ЛИЧНЫХ ПОДСОБНЫХ ХОЗЯЙСТВ В СЕЛЬСКИХ

(на 1 июля 2016 года:

	Общая площадь земли	из нее сельскохозяйст- венные угодья	в том числе	
			пашня	сенокосы
Республика Дагестан	424002,6	415020,7	190136,3	54738,9
Муниципальные районы Республики Дагестан	424002,6	415020,7	190136,3	54738,9
Агульский	404,9	367,9	292,4	68,6
Акушинский	6918,1	6735,1	5832,9	210,7
Ахвахский	1705,5	1640,5	932,3	402,5
Ахтынский	3983,3	3774,7	1904,4	447,4
Бабаюртовский	21698,4	21334,4	16182,6	289,2
Ботлихский	2159,4	2061,2	829,8	494,2
Буйнакский	22880,8	22474,8	5872,1	9542,3
Гергебильский	2442,5	2324,7	725,7	168,1
Гумбетовский	2210,8	2148,4	1193,5	436,5
Гунибский	3189,7	3105,4	409,0	544,7
Дахадаевский	3976,7	3830,6	1093,2	1680,8
Дербентский	8025,0	7730,1	5325,5	230,0
Докузпаринский	4473,0	4400,0	1414,9	1532,9
Казбековский	2682,4	2419,1	1664,5	315,8
Кайтагский	8347,1	8223,9	3042,1	1740,9
Каякентский	4512,4	4160,0	1774,1	202,5
Кизилюртовский	17778,3	17200,8	4906,4	69,7
Кизлярский	55167,1	54685,4	23370,1	4520,4
Кулинский	1006,3	985,5	360,7	446,2
Курахский	24074,4	23981,5	1397,0	2929,6
Лакский	1586,7	1528,0	523,1	817,4
Левашинский	13581,6	13182,9	11493,0	195,2
Карабудахкентский	13578,9	13245,8	8394,5	2222,5
Кумторкалинский	4955,1	4838,7	3444,1	1053,8
Магарамкентский	13678,2	13279,7	4121,2	3714,9
Новолакский	2731,5	2507,2	1818,4	496,0
Ногайский	62293,8	61845,4	16853,0	13,1
Рутульский	1372,3	1327,0	725,2	398,3



НАЛИЧИЕ И ИСПОЛЬЗОВАНИЕ ЗЕМЕЛЬНЫХ РЕСУРСОВ

ПОСЕЛЕНИЯХ ПО ВИДАМ ЗЕМЛЕПОЛЬЗОВАНИЯ

гектаров)

пастбища	многолетние насаждения	залежь	Из общей площади - площадь заброшенных земельных участков	
			всего	в процентах от общей площади земли
124814,8	27016,3	18314,5	4012,2	0,9
124814,8	27016,3	18314,5	4012,2	0,9
...	1,5	5,1	0,3	0,1
72,6	464,9	154,1	-	-
2,2	128,6	175,0	7,7	0,4
9,6	1395,9	17,4
4565,5	71,8	225,4	2,5	0,0
5,2	353,0	379,0	178,7	8,3
4836,6	1219,3	1004,5	64,5	0,3
1,0	1250,5	179,4
115,7	287,1	115,6	21,8	1,0
1746,8	353,9	51,0	2,4	0,1
275,3	93,1	688,2	59,6	1,5
13,4	1816,7	344,5	20,2	0,3
573,7	811,8	66,6	4,0	0,1
17,3	126,6	294,8	64,5	2,4
1010,5	837,2	1593,1	817,1	9,8
43,8	1311,7	828,0	145,4	3,2
10516,8	1066,6	641,3	568,5	3,2
24484,8	335,5	1974,6	519,9	0,9
47,8	3,2	127,6	17,3	1,7
19376,7	268,8	9,4
51,3	91,4	44,8	6,6	0,4
4,0	436,0	1054,8	1,1	0,0
75,8	1510,7	1042,3	20,6	0,2
18,8	125,1	196,9	0,3	0,0
543,1	4078,9	821,5	127,7	0,9
7,0	106,5	79,3	10,1	0,4
44801,6	47,9	129,9	-	-
36,0	8,8	158,6	76,9	5,6



НАЛИЧИЕ И ИСПОЛЬЗОВАНИЕ ЗЕМЕЛЬНЫХ РЕСУРСОВ

	Общая площадь земли	из нее сельскохозяйс- твенные угодья	в том числе	
			пашня	сенокосы
Сергокалинский	2196,8	2094,9	958,3	272,2
Шамильский	3664,5	3589,6	1446,2	711,0
Сулейман-Стальский	9850,3	9494,3	2809,6	2152,9
Табасаранский	5470,3	5218,4	1707,5	2065,1
Тарумовский	24651,4	24357,5	10533,4	5216,6
Тляратинский	2472,9	2369,3	1868,4	445,0
Унцукульский	1512,9	1411,1	705,9	152,6
Хасавюртовский	47357,5	46214,4	40270,2	2725,7
Хивский	3851,3	3764,0	1481,2	1657,5
Хунзахский	2225,4	2029,4	936,2	484,0
Цумадинский	3143,6	3074,5	814,3	1650,3
Цунтинский	2592,8	2512,4	477,9	1817,1
Чародинский	3598,8	3552,4	231,3	204,9
Городские округа				
Республики Дагестан	-	-	-	-
город Махачкала	-	-	-	-
город Буйнакс	-	-	-	-
город Дагестанские Огни	-	-	-	-
город Дербент	-	-	-	-
город Избербаш	-	-	-	-
город Каспийск	-	-	-	-
город Кизилюрт	-	-	-	-
город Кизляр	-	-	-	-
город Хасавюрт	-	-	-	-
город Южно-Сухокумск	-	-	-	-



НАЛИЧИЕ И ИСПОЛЬЗОВАНИЕ ЗЕМЕЛЬНЫХ РЕСУРСОВ

пастбища	многолетние насаждения	залежь	Из общей площади - площадь заброшенных земельных участков	
			всего	в процентах от общей площади земли
9,2	219,7	635,5	159,0	7,2
19,6	1224,5	188,2	73,8	2,0
448,0	3248,5	835,3	281,9	2,9
251,0	810,8	384,0	164,8	3,0
7373,7	79,7	1154,1	19,7	0,1
4,6	5,4	45,9	40,6	1,6
1,6	405,1	145,8	27,0	1,8
202,4	1728,3	1287,6	58,0	0,1
8,2	393,4	223,8	78,0	2,0
36,9	44,6	527,7	95,8	4,3
209,7	123,9	276,3	200,9	6,4
19,9	54,3	143,3	52,7	2,0
2977,0	75,1	64,1	21,6	0,6
-	-	-	-	-
-	-	-	-	-
-	-	-	-	-
-	-	-	-	-
-	-	-	-	-
-	-	-	-	-
-	-	-	-	-
-	-	-	-	-
-	-	-	-	-
-	-	-	-	-
-	-	-	-	-
-	-	-	-	-
-	-	-	-	-
-	-	-	-	-



16. ПЛОЩАДЬ ЗЕМЕЛЬ ЛИЧНЫХ ПОДСОБНЫХ ХОЗЯЙСТВ В ГОРОДСКИХ ОКРУГАХ

(на 1 июля 2016 года;

	Общая площадь земли	из нее сельскохозяйственные угодья	в том числе	
			пашня	сенокосы
Республика Дагестан	3347,9	1788,9	507,1	100,2
Муниципальные районы Республики Дагестан	253,8	169,9	44,1	23,4
Агульский	-	-	-	-
Акушинский	-	-	-	-
Ахвахский	-	-	-	-
Ахтынский	-	-	-	-
Бабаюртовский	-	-	-	-
Ботлихский	-	-	-	-
Буйнакский	-	-	-	-
Гергебильский	-	-	-	-
Гумбетовский	-	-	-	-
Гунибский	-	-	-	-
Дахадаевский	57,5	36,6	16,7	5,8
Дербентский	48,6	39,2	10,2	15,1
Докузпаринский	-	-	-	-
Казбековский	0,4	0,4	0,4	-
Кайтагский	-	-	-	-
Каякентский	-	-	-	-
Кизилюртовский	-	-	-	-
Кизлярский	-	-	-	-
Кулинский	-	-	-	-
Курахский	-	-	-	-
Лакский	-	-	-	-
Левашинский	-	-	-	-
Карабудахкентский	118,4	69,9	9,7	1,5
Кумторкалинский	20,1	16,1	-	-
Магарамкентский	-	-	-	-
Новолакский	-	-	-	-
Ногайский	-	-	-	-
Рутульский	-	-	-	-



НАЛИЧИЕ И ИСПОЛЬЗОВАНИЕ ЗЕМЕЛЬНЫХ РЕСУРСОВ

И В ГОРОДСКИХ ПОСЕЛЕНИЯХ ПО ВИДАМ ЗЕМЛЕПОЛЬЗОВАНИЯ.

гектаров)

пастбища	многолетние насаждения	запелъ	Из общей площади - площадь заброшенных земельных участков	
			всего	в процентах от общей площади земли
21,6	566,4	593,5	337,4	10,1
0,7	38,5	63,1	8,9	3,5
-	-	-	-	-
-	-	-	-	-
-	-	-	-	-
-	-	-	-	-
-	-	-	-	-
-	-	-	-	-
-	-	-	-	-
-	-	-	-	-
-	-	-	-	-
...	5,4	8,6	2,2	3,9
...	6,9	6,9	3,3	6,7
-	-	-	-	-
-	-	0,1	-	-
-	-	-	-	-
-	-	-	-	-
-	-	-	-	-
-	-	-	-	-
-	-	-	-	-
-	-	-	-	-
-	-	-	-	-
-	-	-	-	-
0,5	25,0	33,2	3,4	2,9
-	0,7	14,4	-	-
-	-	-	-	-
-	-	-	-	-
-	-	-	-	-
-	-	-	-	-



НАЛИЧИЕ И ИСПОЛЬЗОВАНИЕ ЗЕМЕЛЬНЫХ РЕСУРСОВ

	Общая площадь земли	из нее сельскохозяйственные угодья	В том числе	
			пашня	сенокосы
Сергокалинский	-	-	-	-
Шамильский	-	-	-	-
Сулейман-Стальский	-	-	-	-
Табасаранский	-	-	-	-
Тарумовский	-	-	-	-
Тляратинский	-	-	-	-
Унцукульский	8,9	7,7	7,2	-
Хасавюртовский	-	-	-	-
Хивский	-	-	-	-
Хунзахский	-	-	-	-
Цумадинский	-	-	-	-
Цунтинский	-	-	-	-
Чародинский	-	-	-	-
Городские округа Республики Дагестан	3094,0	1619,0	463,0	76,7
город Махачкала	52,2	41,0	1,4	1,0
город Буйнакс	191,9	105,5	23,9	4,1
город Дагестанские Огни	142,1	59,3	25,9	2,0
город Дербент	-	-	-	-
город Избербаш	411,5	257,2	9,6	31,7
город Каспийск	-	-	-	-
город Кизилюрт	940,4	705,9	245,7	29,6
город Кизляр	336,4	153,7	71,4	6,5
город Хасавюрт	927,1	233,0	68,0	...
город Южно-Сухокумск	92,6	63,3	17,0	2,0



НАЛИЧИЕ И ИСПОЛЬЗОВАНИЕ ЗЕМЕЛЬНЫХ РЕСУРСОВ

пастбища	многолетние насаждения	залежь	Из общей площади - площадь заброшенных земельных участков	
			всего	в процентах от общей площади земли
-	-	-	-	-
-	-	-	-	-
-	-	-	-	-
-	-	-	-	-
-	-	-	-	-
-	-	-	-	-
-	0,6	-	-	-
-	-	-	-	-
-	-	-	-	-
-	-	-	-	-
-	-	-	-	-
-	-	-	-	-
-	-	-	-	-
20,9	528,0	530,4	328,5	10,6
...	1,0	37,3	15,4	29,5
5,0	36,3	36,1	2,3	1,2
1,1	25,2	5,1	-	-
-	-	-	-	-
-	15,5	200,5	145,6	35,4
-	-	-	-	-
10,8	232,5	187,3	162,8	17,3
1,6	50,2	24,0	-	-
...	160,7	4,1	0,7	0,1
1,9	6,5	36,0	1,8	1,9



17. ПЛОЩАДЬ ЗЕМЕЛЬ НЕКОММЕРЧЕСКИХ

(на 1 июля 2016 года)

	Общая площадь земли	из нее сельскохозяйст- венные угодья	в том числе
			пашня
Республика Дагестан	4806,0	2984,1	394,7
Муниципальные районы Республики Дагестан	1012,4	889,2	16,3
Агульский	-	-	-
Акушинский	-	-	-
Ахвахский	-	-	-
Ахтынский	-	-	-
Бабаюртовский	-	-	-
Ботлихский	-	-	-
Буйнакский	17,2	10,8	4,2
Гергебильский	-	-	-
Гумбетовский	-	-	-
Гунибский	-	-	-
Дахадаевский	-	-	-
Дербентский	...	34,4	5,7
Докузпаринский	-	-	-
Казбековский	...	19,6	0,4
Кайтагский	-	-	-
Каякентский	-	-	-
Кизилюртовский	-	-	-
Кизлярский	-	-	-
Кулинский	-	-	-
Курахский	-	-	-
Лакский	-	-	-
Левашинский	-	-	-
Карабудахкентский	723,0	699,7	5,2
Кумторкалинский	182,0	124,7	0,6
Магарамкентский	-	-	-
Новолакский	-	-	-
Ногайский	-	-	-
Рутульский	-	-	-



ОБЪЕДИНЕНИЙ ГРАЖДАН

гектаров)

многолетние насаждения	залежь	Из общей площади земель объединений - земли в пользовании граждан - членов объединений	Средний размер земельных участков в пользовании граждан - членов объединений
373,3	2216,1	4380,6	0,057
38,3	834,6	945,9	0,055
-	-	-	-
-	-	-	-
-	-	-	-
-	-	-	-
-	-	-	-
-	-	-	-
3,1	3,5	14,4	0,067
-	-	-	-
-	-	-	-
-	-	-	-
-	-	-	-
27,7	1,0
-	-	-	-
2,4	16,7
-	-	-	-
-	-	-	-
-	-	-	-
-	-	-	-
-	-	-	-
-	-	-	-
4,3	690,2	723,0	0,056
0,9	123,2	130,0	0,044
-	-	-	-
-	-	-	-
-	-	-	-
-	-	-	-

НАЛИЧИЕ И ИСПОЛЬЗОВАНИЕ ЗЕМЕЛЬНЫХ РЕСУРСОВ

	Общая площадь земли	из нее сельскохозяйст- венные угодья	в том числе
			пашня
Сергокалинский	-	-	-
Шамильский	-	-	-
Сулейман-Стальский	-	-	-
Табасаранский	-	-	-
Тарумовский	-	-	-
Тляратинский	-	-	-
Унцукульский	-	-	-
Хасавюртовский	-	-	-
Хивский	-	-	-
Хунзахский	-	-	-
Цумадинский	-	-	-
Цунтинский	-	-	-
Чародинский	-	-	-
Городские округа			
Республики Дагестан	3793,7	2094,9	378,4
город Махачкала	2108,2	945,3	151,5
город Буйнакс	36,1	13,2	4,5
город Дагестанские Огни	...	9,0	-
город Дербент	382,7	126,6	75,9
город Избербаш	364,4	240,9	5,7
город Каспийск	498,0	419,8	109,8
город Кизилюрт	221,5	182,8	13,6
город Кизляр	168,8	157,3	17,5
город Хасавюрт	-	-	-
город Южно-Сухокумск	-	-	-



НАЛИЧИЕ И ИСПОЛЬЗОВАНИЕ ЗЕМЕЛЬНЫХ РЕСУРСОВ

многолетние насаждения	запележь	Из общей площади земель объединений - земли в пользовании граждан - членов объединений	Средний размер земельных участков в пользовании граждан - членов объединений
-	-	-	-
-	-	-	-
-	-	-	-
-	-	-	-
-	-	-	-
-	-	-	-
-	-	-	-
-	-	-	-
-	-	-	-
-	-	-	-
-	-	-	-
-	-	-	-
-	-	-	-
-	-	-	-
-	-	-	-
335,0	1381,5	3434,7	0,058
134,0	659,9	1925,1	0,055
2,3	6,5	16,1	0,060
-	9,0
44,5	6,2	250,9	0,053
20,2	214,9	364,4	0,067
91,6	218,3	498,0	0,064
11,1	158,2	202,4	0,070
31,4	108,4	168,8	0,061
-	-	-	-
-	-	-	-

18. ПЛОЩАДЬ ЗЕМЕЛЬ САДОВОДЧЕСКИХ НЕКОММЕРЧЕСКИХ

(на 1 июля 2016 года;

	Общая площадь земли	из нее сельскохозяйствен- ные угодья	в том числе
			пашня
Республика Дагестан	1755,1	1171,2	116,5
Муниципальные районы Республики Дагестан	692,5	593,4	14,3
Агульский	-	-	-
Акушинский	-	-	-
Ахвахский	-	-	-
Ахтынский	-	-	-
Бабаюртовский	-	-	-
Ботлихский	-	-	-
Буйнакский	17,2	10,8	4,2
Гергебильский	-	-	-
Гумбетовский	-	-	-
Гунибский	-	-	-
Дахадаевский	-	-	-
Дербентский	...	24,2	4,0
Докузпаринский	-	-	-
Казбековский	...	19,6	0,4
Кайтагский	-	-	-
Каякентский	-	-	-
Кизилюртовский	-	-	-
Кизлярский	-	-	-
Кулинский	-	-	-
Курахский	-	-	-
Лакский	-	-	-
Левашинский	-	-	-
Карабудахкентский	...	423,4	5,0
Кумторкалинский	168,0	115,5	0,6
Магарамкентский	-	-	-
Новолакский	-	-	-
Ногайский	-	-	-
Рутульский	-	-	-
Сергокалинский	-	-	-



ОБЪЕДИНЕНИЙ ГРАЖДАН

гектаров)

многолетние насаждения	залежь	Из общей площади земель объединений - земли в пользовании граждан - членов объединений	Средний размер земельных участков в пользовании граждан - членов объединений
108,5	946,3	1507,6	0,063
29,6	549,6	634,0	0,065
-	-	-	-
-	-	-	-
-	-	-	-
-	-	-	-
-	-	-	-
-	-	-	-
3,1	3,5	14,4	0,067
-	-	-	-
-	-	-	-
-	-	-	-
-	-	-	-
19,2	1,0
-	-	-	-
2,4	16,7
-	-	-	-
-	-	-	-
-	-	-	-
-	-	-	-
-	-	-	-
-	-	-	-
-	-	-	-
4,2	414,2
0,7	114,2	120,0	0,044
-	-	-	-
-	-	-	-
-	-	-	-
-	-	-	-
-	-	-	-



НАЛИЧИЕ И ИСПОЛЬЗОВАНИЕ ЗЕМЕЛЬНЫХ РЕСУРСОВ

	Общая площадь земли	из нее сельскохозяйствен- ные угодья	в том числе
			пашня
Шамильский	-	-	-
Сулейман-Стальский	-	-	-
Табасаранский	-	-	-
Тарумовский	-	-	-
Тляратинский	-	-	-
Унцукульский	-	-	-
Хасавюртовский	-	-	-
Хивский	-	-	-
Хунзахский	-	-	-
Цумадинский	-	-	-
Цунтинский	-	-	-
Чародинский	-	-	-
Городские округа			
Республики Дагестан	1062,6	577,8	102,2
город Махачкала	57,9	14,2	2,6
город Буйнакс	36,1	13,2	4,5
город Дагестанские Огни	-	-	-
город Дербент	382,7	126,6	75,9
город Избербаш	364,4	240,9	5,7
город Каспийск	-	-	-
город Кизилюрт	221,5	182,8	13,6
город Кизляр	-	-	-
город Хасавюрт	-	-	-
город Южно-Сухокумск	-	-	-



НАЛИЧИЕ И ИСПОЛЬЗОВАНИЕ ЗЕМЕЛЬНЫХ РЕСУРСОВ

многолетние насаждения	залежь	Из общей площади земель объединений - земли в пользовании граждан - членов объединений	Средний размер земельных участков в пользовании граждан - членов объединений
-	-	-	-
-	-	-	-
-	-	-	-
-	-	-	-
-	-	-	-
-	-	-	-
-	-	-	-
-	-	-	-
-	-	-	-
-	-	-	-
-	-	-	-
-	-	-	-
78,9	396,7	873,6	0,061
0,8	10,8	39,8	0,043
2,3	6,5	16,1	0,060
-	-	-	-
44,5	6,2	250,9	0,053
20,2	214,9	364,4	0,067
-	-	-	-
11,1	158,2	202,4	0,070
-	-	-	-
-	-	-	-
-	-	-	-

19. ПЛОЩАДЬ ЗЕМЕЛЬ ДАЧНЫХ НЕКОММЕРЧЕСКИХ

(на 1 июля 2016 года)

	Общая площадь земли	из нее сельскохозяйст- венные угодья	в том числе
			пашня
Республика Дагестан	3051,0	1812,9	278,2
Муниципальные районы Республики Дагестан	319,9	295,7	2,0
Агульский	-	-	-
Акушинский	-	-	-
Ахвахский	-	-	-
Ахтынский	-	-	-
Бабаюртовский	-	-	-
Ботлихский	-	-	-
Буйнакский	-	-	-
Гергебильский	-	-	-
Гумбетовский	-	-	-
Гунибский	-	-	-
Дахадаевский	-	-	-
Дербентский	...	10,2	1,7
Докузпаринский	-	-	-
Казбековский	-	-	-
Кайтагский	-	-	-
Каякентский	-	-	-
Кизилюртовский	-	-	-
Кизлярский	-	-	-
Кулинский	-	-	-
Курахский	-	-	-
Лакский	-	-	-
Левашинский	-	-	-
Карабудахкентский	...	276,3	0,2
Кумторкалинский	...	9,2	0,1
Магарамкентский	-	-	-
Новолакский	-	-	-
Ногайский	-	-	-
Рутульский	-	-	-
Сергокалинский	-	-	-



ОБЪЕДИНЕНИЙ ГРАЖДАН

гектаров)

многолетние насаждения	залежь	Из общей площади земель объединений - земли в пользовании граждан - членов объединений	Средний размер земельных участков в пользовании граждан - членов объединений
264,9	1269,8	2873,0	0,055
8,7	285,0	311,9	0,042
-	-	-	-
-	-	-	-
-	-	-	-
-	-	-	-
-	-	-	-
-	-	-	-
-	-	-	-
-	-	-	-
-	-	-	-
-	-	-	-
-	-	-	-
-	-	-	-
-	-	-	-
-	-	-	-
-	-	-	-
-	-	-	-
-	-	-	-
-	-	-	-
-	-	-	-
-	-	-	-
0,1	276,1
0,1	8,9
-	-	-	-
-	-	-	-
-	-	-	-
-	-	-	-
-	-	-	-
-	-	-	-



НАЛИЧИЕ И ИСПОЛЬЗОВАНИЕ ЗЕМЕЛЬНЫХ РЕСУРСОВ

	Общая площадь земли	из нее сельскохозяйст- венные угодья	в том числе
			пашня
Шамилевский	-	-	-
Сулейман-Стальский	-	-	-
Табасаранский	-	-	-
Тарумовский	-	-	-
Тляртинский	-	-	-
Унцукульский	-	-	-
Хасавюртовский	-	-	-
Хивский	-	-	-
Хунзахский	-	-	-
Цумадинский	-	-	-
Цунтинский	-	-	-
Чародинский	-	-	-
Городские округа			
Республики Дагестан	2731,1	1517,2	276,2
город Махачкала	2050,3	931,1	148,9
город Буйнакс	-	-	-
город Дагестанские Огни	-	9,0	-
город Дербент	-	-	-
город Избербаш	-	-	-
город Каспийск	498,0	419,8	109,8
город Кизилюрт	-	-	-
город Кизляр	168,8	157,3	17,5
город Хасавюрт	-	-	-
город Южно-Сухокумск	-	-	-



НАЛИЧИЕ И ИСПОЛЬЗОВАНИЕ ЗЕМЕЛЬНЫХ РЕСУРСОВ

многолетние насаждения	залежь	Из общей площади земель объединений - земли в пользовании граждан - членов объединений	Средний размер земельных участков в пользовании граждан - членов объединений
-	-	-	-
-	-	-	-
-	-	-	-
-	-	-	-
-	-	-	-
-	-	-	-
-	-	-	-
-	-	-	-
-	-	-	-
-	-	-	-
-	-	-	-
256,1	984,8	2561,1	0,057
133,1	649,1	1885,3	0,055
-	-	-	-
-	9,0	-	-
-	-	-	-
-	-	-	-
91,6	218,3	498,0	0,064
-	-	-	-
31,4	108,4	168,8	0,061
-	-	-	-
-	-	-	-



СТРУКТУРА ЗЕМЕЛЬНЫХ РЕСУРСОВ

20. СТРУКТУРА СЕЛЬСКОХОЗЯЙСТВЕННЫХ УГОДИЙ

(на 1 июля 2016; в процентах от общей площади сельскохозяйственных

	Сельскохозяйственные организации	в том числе	
		сельскохозяйственные организации, не относящиеся к субъектам малого предпринимательства	малые предприятия
Республика Дагестан	58,3	8,6	49,7
Муниципальные районы Республики Дагестан	58,6	8,4	50,3
Агульский	68,4	36,5	31,9
Акушинский	80,3	...	71,8
Ахвахский	79,1	-	79,1
Ахтынский	93,4	-	93,4
Бабаюртовский	72,2	6,9	65,3
Ботлихский	74,5	-	74,5
Буйнакский	21,9	...	19,7
Гергебильский	53,7	-	53,7
Гумбетовский	69,6	...	69,5
Гунибский	53,6	33,7	19,9
Дахадаевский	61,7	3,5	58,2
Дербентский	60,0	42,4	17,6
Докузпаринский	68,7	-	68,7
Казбековский	65,5	...	58,0
Кайтагский	38,4	38,4	-
Каякентский	82,4	73,7	7,9
Кизилюртовский	56,4	-	56,4
Кизлярский	49,4	...	47,1
Кулинский	35,8	-	35,8
Курахский	20,3	3,5	16,8
Лакский	87,4	-	87,4
Левашинский	68,7	...	63,0
Карабудахкентский	34,1	11,1	22,9
Кумторкалинский	85,7	55,6	30,1
Магарамкентский	28,1	...	21,8
Новолакский	60,4	2,0	58,4
Ногайский	38,1	0,9	37,3



СТРУКТУРА ЗЕМЕЛЬНЫХ РЕСУРСОВ

ПО КАТЕГОРИЯМ ХОЗЯЙСТВ

угодий в хозяйствах всех категорий)

подсобные сельскохозяйственные предприятия несельскохозяйственных организаций	Крестьянские (фермерские) хозяйства и индивидуальные предприниматели	в том числе		Хозяйства населения
		крестьянские (фермерские) хозяйства	индивидуальные предприниматели	
0,0	27,0	24,0	3,0	14,8
0,0	26,4	23,4	3,0	14,9
-	28,6	28,6	-	2,9
-	16,4	14,9	1,4	3,3
-	5,3	5,1	0,2	15,6
-	2,1	2,1	...	4,5
-	16,2	15,7	0,5	11,7
-	16,3	16,3	0,1	9,1
-	62,2	62,2	0,0	15,9
-	0,2	0,2	-	46,1
-	21,3	21,3	0,0	9,1
-	27,6	26,4	1,1	18,8
-	34,3	34,3	0,0	4,0
-	2,8	2,7	0,1	37,2
-	6,9	6,9	...	24,5
-	21,9	21,8	...	12,6
-	6,7	6,3	0,5	54,8
...	4,9	3,7	1,2	12,7
-	4,4	4,0	0,4	39,2
...	28,6	3,6	25,0	21,9
-	62,8	62,8	-	1,3
-	5,9	5,3	0,6	73,8
-	7,8	7,8	0,0	4,7
-	24,8	23,7	1,2	6,5
-	20,7	19,2	1,5	45,2
...	6,7	6,3	0,4	7,6
-	8,4	8,4	-	63,5
-	8,9	8,9	...	30,8
-	44,0	43,0	1,0	17,9



СТРУКТУРА ЗЕМЕЛЬНЫХ РЕСУРСОВ

	Сельскохозяйственные организации	в том числе	
		сельскохозяйственные организации, не относящиеся к субъектам малого предпринимательства	малые предприятия
Рутульский	89,1	...	79,2
Сергокалинский	90,9	...	77,1
Шамильский	52,8	...	49,0
Сулейман-Стальский	31,4	...	30,8
Табасаранский	49,5	-	49,5
Тарумовский	49,2	2,6	46,7
Тляратинский	92,9	...	68,5
Унцукульский	91,9	61,7	30,2
Хасавюртовский	48,7	18,0	30,8
Хивский	70,7	...	69,1
Хунзахский	89,4	39,0	50,4
Цумадинский	65,7	-	65,7
Цунтинский	61,5	...	55,5
Чародинский	57,3	1,2	56,2
Городские округа Республики Дагестан	44,6	16,6	27,3
город Махачкала	59,1	24,3	34,7
город Буйнакс	...	-	...
город Дагестанские Огни	-	-	-
город Дербент	97,6	26,8	63,2
город Избербаш	...	-	...
город Каспийск	...	-	...
город Кизилюрт	39,1	-	39,1
город Кизляр	-	-	-
город Хасавюрт	97,7	...	94,9
город Южно-Сухокумск	20,1	17,7	...



СТРУКТУРА ЗЕМЕЛЬНЫХ РЕСУРСОВ

подсобные сельскохозяйственные предприятия несельскохозяйственных организаций	Крестьянские (фермерские) хозяйства и индивидуальные предприниматели	в том числе		Хозяйства населения
		крестьянские (фермерские) хозяйства	индивидуальные предприниматели	
-	9,1	9,1	0,0	1,8
-	3,8	0,1	3,7	5,3
-	37,2	37,2	...	9,9
-	30,0	26,6	3,4	38,6
-	5,1	5,1	...	45,4
-	41,2	38,2	3,1	9,5
-	0,6	0,5	0,2	6,5
-	0,5	0,4	...	7,6
-	13,4	13,4	-	37,9
-	7,9	7,9	-	21,4
-	4,3	4,0	0,3	6,3
-	18,8	18,8	-	15,5
-	23,4	22,8	...	15,1
-	38,0	38,0	...	4,7
...	47,7	47,6	0,1	7,7
-	18,3	17,8	0,5	22,6
-	-	14,0
-	44,8	28,6	16,2	55,2
...	0,2	-	0,2	2,2
-	...	-	...	99,8
-	-	-	-	98,5
-	1,2	1,0	0,2	59,7
-	2,4	2,3	...	97,6
-	-	-	-	2,3
-	79,7	79,7	...	0,2



21. СТРУКТУРА СЕЛЬСКОХОЗЯЙСТВЕННЫХ УГОДИЙ

(на 1 июля 2016; в процентах от общей)

	Пашня	Сенокосы	Пастбища	Многолетние насаждения	Залежь
Республика Дагестан	16,3	6,4	73,0	2,2	2,1
Муниципальные районы Республики Дагестан	16,5	6,3	73,1	2,1	2,0
Агульский	15,1	4,0	77,8	0,2	3,0
Акушинский	6,1	3,7	88,7	0,3	1,3
Ахвахский	44,1	15,4	32,2	1,3	7,0
Ахтынский	3,5	1,2	93,3	1,9	0,2
Бабаюртовский	26,2	10,5	61,9	0,4	1,0
Ботлихский	11,3	5,9	79,0	2,2	1,6
Буйнакский	8,8	16,8	71,0	1,8	1,6
Гергебильский	23,7	3,4	43,5	25,9	3,6
Гумбетовский	15,8	15,9	66,5	1,3	0,5
Гунибский	4,6	6,7	84,9	2,9	0,9
Дахадаевский	8,6	7,5	81,9	1,1	1,0
Дербентский	45,7	7,1	14,6	22,1	10,5
Докузпаринский	7,9	29,2	57,9	4,7	0,4
Казбековский	20,2	17,3	54,9	2,1	5,4
Кайтагский	35,7	15,6	16,8	13,4	18,5
Каякентский	34,2	4,3	41,2	15,1	5,2
Кизилюртовский	32,1	8,6	51,9	3,9	3,5
Кизлярский	28,1	6,9	62,3	0,5	2,2
Кулинский	1,4	7,1	90,9	0,1	0,6
Курахский	6,6	9,5	82,1	1,0	0,7
Лакский	3,1	10,3	84,8	0,6	1,2
Левашинский	8,1	0,5	90,3	0,3	0,7
Карабудахкентский	57,6	10,1	17,1	9,5	5,7
Кумторкалинский	18,0	10,8	68,8	1,2	1,1
Магарамкентский	22,7	20,4	13,9	34,5	8,4
Новолакский	84,5	8,6	3,4	1,9	1,6
Ногайский	12,9	1,7	84,6	0,0	0,7



В ХОЗЯЙСТВАХ ВСЕХ КАТЕГОРИЙ

площади сельскохозяйственных угодий)

Из общей площади сельскохозяйственных угодий фактически использовались	Мелиорированные земли ¹⁾			
	орошаемые сельскохозяйственные угодья	из них с фактически действующей оросительной системой	осушаемые сельскохозяйственные угодья	из них с фактически действующей осушительной сетью
84,2	9,3	5,7	0,1	0,1
84,4	9,1	5,6	0,1	0,1
76,1	-	-	-	-
94,0	-	-	-	-
66,0	30,2	29,5	-	-
98,0	0,3	-	-	-
92,4	19,6	14,0	0,0	...
40,3	6,1	...	-	-
29,0	6,5	0,8
50,6	20,1	13,0	-	-
77,1	35,6	26,8	1,9	...
77,3	40,2	40,1	-	-
67,3	5,4	1,6	-	-
69,8	25,1	17,5	4,6	4,6
37,3	24,8	24,7	-	-
93,3	14,3	14,7	-	-
70,9	7,3	3,8	-	-
88,7	13,7	11,4	...	-
93,5	25,0	16,8	...	-
91,9	19,6	18,4	-	-
36,1	2,2	-	...	-
93,5	3,3	3,0	-	-
97,5	4,0	-
97,9	0,7	-	-	-
82,0	5,3	2,8
92,9	10,7	10,4	-	-
89,4	16,6	7,6	0,0	-
98,3	-	-	-	-
92,4	-	-

СТРУКТУРА ЗЕМЕЛЬНЫХ РЕСУРСОВ

	Пашня	Сенокосы	Пастбища	Многолетние насаждения	Залежь
Рутульский	6,3	2,0	86,9	0,0	4,8
Сергокалинский	20,2	2,2	72,3	3,8	1,6
Шамилевский	4,4	7,2	83,4	4,0	1,1
Сулейман-Стальский	25,9	14,7	19,4	35,5	4,5
Табасаранский	28,7	20,9	30,2	11,4	8,8
Тарумовский	8,2	3,6	87,4	0,0	0,8
Тляратинский	5,4	2,1	92,4	0,0	0,1
Унцукульский	10,6	5,3	61,0	2,8	20,4
Хасавюртовский	63,5	5,7	25,2	3,1	2,6
Хивский	22,6	10,8	58,2	3,6	4,8
Хунзахский	9,1	11,6	73,6	1,5	4,3
Цумадинский	15,2	21,9	56,3	1,0	5,5
Цунтинский	3,0	14,6	81,3	0,3	0,9
Чародинский	0,3	0,3	98,5	0,2	0,7
Городские округа Республики Дагестан	9,7	8,5	68,1	5,2	8,5
город Махачкала	16,6	19,4	41,0	4,0	18,9
город Буйнакс	11,4	0,5	61,4	21,7	5,0
город Дагестанские Огни	20,9	43,1	0,9	23,7	11,4
город Дербент	6,0	-	52,3	40,6	1,1
город Избербаш	3,1	6,3	...	7,1	83,2
город Каспийск	20,6	1,1	2,2	20,5	55,6
город Кизилюрт	36,9	2,1	20,9	16,6	23,5
город Кизляр	27,9	3,1	0,5	25,6	42,9
город Хасавюрт	36,9	0,6	45,7	1,7	15,0
город Южно-Сухокумск	0,0	8,9	88,5	0,0	2,5

1) По сельскохозяйственным организациям, крестьянским (фермерским) хозяйствам и индивидуальным предпринимателям



СТРУКТУРА ЗЕМЕЛЬНЫХ РЕСУРСОВ

Из общей площади сельскохозяйственных угодий фактически использовались	Мелиорированные земли ¹⁾			
	орошаемые сельскохозяйственные угодья	из них с фактически действующей оросительной системой	осушаемые сельскохозяйственные угодья	из них с фактически действующей осушительной сетью
90,4	4,0	3,5	...	-
92,2	0,6	...	-	-
84,0	0,7	1,4	-	-
61,6	12,0	9,7	...	-
85,1	2,1	1,1	-	-
96,2	4,5	3,4	-	-
54,4	...	-	-	-
60,3	5,5	0,1	...	-
95,0	41,3	5,4	-	-
81,4	3,8	3,0	-	-
87,1	14,4	11,8	-	-
89,2	20,4	14,2
85,3	11,1	...	-	-
79,3	1,2	0,2	-	-
76,8	18,0	9,5
56,0	19,5	1,7
47,8	-	-
47,1	-	-	-	-
47,0	44,3	...	-	-
16,6	-	-	-	-
42,9	-	-	-	-
76,1	35,5	-	-	-
56,8	...	-	-	-
59,2	-	-
93,9	-	-

22. СТРУКТУРА СЕЛЬСКОХОЗЯЙСТВЕННЫХ УГОДИЙ

(на 1 июля 2016 года; в процентах от общей

	Пашня	Сенокосы	Пастбища	Многолетние насаждения	Залежь
Республика Дагестан	12,3	5,7	78,2	1,5	2,2
Муниципальные районы Республики Дагестан	12,2	5,6	78,7	1,3	2,1
Агульский	12,5	3,4	79,7	-	4,3
Акушинский	4,1	4,4	90,0	0,1	1,5
Ахвахский	44,5	10,3	38,3	...	6,8
Ахтынский	1,3	...	97,7	0,2	...
Бабаюртовский	17,5	13,5	67,7	0,2	1,1
Ботлихский	10,3	4,5	84,9	0,1	0,1
Буйнакский	16,0	4,7	71,1	4,0	4,2
Гергебильский	...	-	80,8	1,9	-
Гумбетовский	15,1	18,5	66,3	...	-
Гунибский	1,6	3,6	93,1	1,7	-
Дахадаевский	10,2	8,7	80,1	0,6	0,4
Дербентский	30,8	9,1	21,4	25,0	13,8
Докузпаринский	-	25,0	75,0	...	-
Казбековский	14,6	21,3	56,3	2,0	...
Кайтагский	34,7	...	24,8	16,7	20,6
Каякентский	33,1	4,3	47,2	12,3	3,1
Кизилюртовский	33,8	13,8	47,0	2,0	3,5
Кизлярский	22,4	5,6	69,1	0,2	2,7
Кулинский	2,4	9,5	86,8	0,2	...
Курахский	11,3	1,0	83,5	0,7	...
Лакский	1,6	8,4	88,4	0,4	1,2
Левашинский	3,4	0,6	95,6	0,2	0,2
Карабудахкентский	45,1	...	36,3	11,3	-
Кумторкалинский	14,8	9,5	74,3	0,8	0,6
Магарамкентский	10,2	2,4	37,8	36,3	13,3
Новолакский	91,3	3,2	4,7	-	0,8
Ногайский	6,4	4,4	87,4
Рутульский	5,9	1,6	87,3	-	5,1



В СЕЛЬСКОХОЗЯЙСТВЕННЫХ ОРГАНИЗАЦИЯХ

площади сельскохозяйственных угодий)

Из общей площади сельскохозяйственных угодий фактически использовались	Мелиорированные земли			
	орошаемые сельскохозяйственные угодья	из них с фактически действующей оросительной системой	осушаемые сельскохозяйственные угодья	из них с фактически действующей осушительной сетью
87,2	12,8	7,6	0,1	0,1
87,7	12,3	7,4	0,1	0,1
88,6	-	-	-	-
93,7	-	-	-	-
59,4	38,1	37,2	-	-
98,3	-	-	-	-
93,6	18,1	10,5	-	-
26,6	7,6	-	-	-
44,1	26,0	...	-	-
14,8	37,4	24,2	-	-
95,3	45,7	38,5	-	-
99,3	74,8	74,8	-	-
66,9	7,4	2,3	-	-
53,8	41,7	29,2	7,6	7,6
19,0	36,0	36,0	-	-
94,2	21,6	22,5	-	-
55,9	18,5	...	-	-
92,1	16,3	13,6	-	-
93,9	42,8	28,7	-	-
96,6	26,3	25,8	-	-
97,6	6,1	-	...	-
69,3	14,9	14,7	-	-
97,4	3,5	-	-	-
99,0	1,0	-	-	-
71,1	10,0	6,2	-	-
97,9	12,5	12,2	-	-
83,2	36,4	...	-	-
99,2	-	-	-	-
81,6	-	-
89,7	4,5	3,9	...	-



СТРУКТУРА ЗЕМЕЛЬНЫХ РЕСУРСОВ

	Пашня	Сенокосы	Пастбища	Многолетние насаждения	Залежь
Сергокалинский	19,0	1,6	76,4	3,1	...
Шамильский	0,2	0,9	96,6	1,1	...
Сулейман-Стальский	43,6	14,6	26,8	12,2	2,8
Табасаранский	27,2	3,2	52,2	6,3	11,1
Тарумовский	4,1	2,4	92,8	0,0	0,7
Тляратинский	...	0,9	98,9	-	-
Унцукульский	7,2	4,7	66,2	0,6	21,2
Хасавюртовский	55,5	6,2	32,3	2,9	3,1
Хивский	18,8	1,8	72,6	1,8	5,0
Хунзахский	6,5	11,0	78,2	1,4	2,9
Цумадинский	16,9	20,2	56,3	...	6,3
Цунтинский	...	4,4	95,6	...	-
Чародинский	-	-	98,8	0,1	...
Городские округа					
Республики Дагестан	16,3	13,1	52,9	8,3	9,3
город Махачкала	13,9	10,6	66,8	2,1	...
город Буйнакс	...	-	-
город Дагестанские Огни	-	-	-	-	-
город Дербент	...	-	53,6	40,8	...
город Избербаш	-	-	...	-	-
город Каспийск	-	-	-
город Кизилюрт	...	-	50,1	-	-
город Кизляр	-	-	-	-	-
город Хасавюрт	37,1	...	46,8
город Южно-Сухокумск	-	...	46,2



СТРУКТУРА ЗЕМЕЛЬНЫХ РЕСУРСОВ

Из общей площади сельскохозяйственных угодий фактически использовались	Мелиорированные земли			
	орошаемые сельскохозяйственные угодья	из них с фактически действующей оросительной системой	осушаемые сельскохозяйственные угодья	из них с фактически действующей осушительной сетью
96,5	-	-
95,4	1,3	2,7	-	-
58,2	32,0	27,8	-	-
78,9	3,0	1,6	-	-
96,7	5,1	2,9	-	-
51,8	...	-	-	-
57,9	5,9	0,1	...	-
91,8	65,3	8,8	-	-
82,4	5,3	4,2	-	-
88,0	13,7	11,1	-	-
89,8	30,9	21,6
78,6	18,1	...	-	-
92,6	2,1	0,3	-	-
63,2	39,2	20,9	-	-
68,5	27,9	1,2	-	-
...	-	-
-	-	-	-	-
46,1	45,4	...	-	-
-	-	-	-	-
-	-	-	-	-
100,0	-	-
-	-	-	-	-
58,3	-	-
76,1	-	-

СТРУКТУРА ЗЕМЕЛЬНЫХ РЕСУРСОВ

23. СТРУКТУРА СЕЛЬСКОХОЗЯЙСТВЕННЫХ УГОДИЙ В СЕЛЬСКОХОЗЯЙСТВЕННЫХ

(на 1 июля 2016 года; в процентах от общей

	Пашня	Сенокосы	Пастбища	Многолетние насаждения	Залежь
Республика Дагестан	20,7	9,1	60,7	4,9	4,5
Муниципальные районы Республики Дагестан	21,3	7,9	62,1	4,5	4,2
Агульский	14,5	2,0	77,8	-	5,8
Акушинский	-
Ахвахский	-	-	-	-	-
Ахтынский	-	-	-	-	-
Бабаюртовский	13,7	41,4	44,9
Ботлихский	-	-	-	-	-
Буйнакский	-	...
Гергебильский	-	-	-	-	-
Гумбетовский	-	...	-	-	-
Гунибский	-	1,2	-
Дахадаевский	18,2	...	58,1
Дербентский	34,9	9,6	17,9	20,7	16,8
Докузпаринский	-	-	-	-	-
Казбековский	-
Кайтагский	34,7	...	24,8	16,7	20,6
Каякентский	30,6	4,4	50,0	11,6	3,5
Кизилюртовский	-	-	-	-	-
Кизлярский	...	-	-
Кулинский	-	-	-	-	-
Курахский
Лакский	-	-	-	-	-
Левашинский
Карабудахкентский	31,5	23,7	-
Кумторкалинский	13,3	10,1	75,8
Магарамкентский
Новолакский	...	-	-	-	...
Ногайский	-	-	100,0	-	-



ОРГАНИЗАЦИЯХ, НЕ ОТНОсяЩИХСЯ К СУБЪЕКТАМ МАЛОГО ПРЕДПРИНИМАТЕЛЬСТВА

площади сельскохозяйственных угодий)

Из общей площади сельскохозяйственных угодий фактически использовались	Мелиорированные земли			
	орошаемые сельскохозяйственные угодья	из них с фактически действующей оросительной системой	осушаемые сельскохозяйственные угодья	из них с фактически действующей осушительной сетью
88,2	24,3	13,4	0,6	0,6
88,5	24,1	13,4	0,6	0,6
94,2	-	-	-	-
...	-	-	-	-
-	-	-	-	-
-	-	-	-	-
94,6	16,1	10,6	-	-
-	-	-	-	-
...	...	-	-	-
-	-	-	-	-
...	-	-	-	-
100,0	-	-
98,9	...	-	-	-
45,3	41,6	27,4	10,7	10,7
-	-	-	-	-
...	-	...	-	-
55,9	18,5	...	-	-
94,6	14,8	13,7	-	-
-	-	-	-	-
...	-	-
-	-	-	-	-
...	62,8	62,8	-	-
-	-	-	-	-
...	...	-	-	-
...	-	-
99,9	14,7	14,7	-	-
...	-	-
...	-	-	-	-
100,0	-	-	-	-

СТРУКТУРА ЗЕМЕЛЬНЫХ РЕСУРСОВ

	Пашня	Сенокосы	Пастбища	Многолетние насаждения	Залежь
Рутульский	-	-
Сергокалинский	...	-	-
Шамильский	-	-	-
Сулейман-Стальский	...	-	-	...	-
Табасаранский	-	-	-	-	-
Тарумовский	21,2	...	64,1	-	...
Тляратинский	-	-	...	-	-
Унцукульский	3,0	...	73,8
Хасавюртовский	68,4	9,1	13,1	4,7	4,8
Хивский	-	-	-
Хунзахский	...	7,8	82,2	1,9	...
Цумадинский	-	-	-	-	-
Цунтинский	-	-	...	-	-
Чародинский	-	-	100,0	-	-
Городские округа Республики Дагестан	9,0	32,6	34,9	13,7	9,9
город Махачкала	27,0	17,6	47,2	1,0	...
город Буйнакс	-	-	-	-	-
город Дагестанские Огни	-	-	-	-	-
город Дербент	-	-	-
город Избербаш	-	-	-	-	-
город Каспийск	-	-	-	-	-
город Кизилюрт	-	-	-	-	-
город Кизляр	-	-	-	-	-
город Хасавюрт	...	-	-
город Южно-Сухокумск	-



СТРУКТУРА ЗЕМЕЛЬНЫХ РЕСУРСОВ

Из общей площади сельскохозяйственных угодий фактически использовались	Мелиорированные земли			
	орошаемые сельскохозяйственные угодья	из них с фактически действующей оросительной системой	осушаемые сельскохозяйственные угодья	из них с фактически действующей осушительной сетью
...	-	-
...	-	-	-	-
...	-	-	-	-
...	-	-
-	-	-	-	-
69,8	28,0	...	-	-
...	-	-	-	-
51,3	4,4	0,1	-	-
85,1	92,5	...	-	-
...	-	-
92,1	-	-
-	-	-	-	-
...	-	-	-	-
100,0	-	-	-	-
80,7	27,7	...	-	-
87,3	...	-	-	-
-	-	-	-	-
-	-	-	-	-
...	-	-
-	-	-	-	-
-	-	-	-	-
-	-	-	-	-
-	-	-	-	-
...	-	-	-	-
72,8	-	-

24. СТРУКТУРА СЕЛЬСКОХОЗЯЙСТВЕННЫХ УГОДИЙ

(на 1 июля 2016 года; в процентах от общей

	Пашня	Сенокосы	Пастбища	Многолетние насаждения	Залежь
Республика Дагестан	10,8	5,2	81,3	0,8	1,8
Муниципальные районы Республики Дагестан	10,7	5,2	81,6	0,8	1,7
Агульский	10,3	5,0	81,9	-	2,7
Акушинский	4,4	4,2	89,6	0,1	1,6
Ахвахский	44,5	10,3	38,3	...	6,8
Ахтынский	1,3	...	97,7	0,2	...
Бабаюртовский	17,9	10,6	70,1	0,3	1,3
Ботлихский	10,3	4,5	84,9	0,1	0,1
Буйнакский	15,7	4,4	71,6	4,4	3,8
Гергебильский	...	-	80,8	1,9	-
Гумбетовский	15,1	18,5	66,4	...	-
Гунибский	4,3	9,3	84,0	2,4	-
Дахадаевский	9,7	7,9	81,4	0,6	0,4
Дербентский	20,7	7,7	29,9	35,2	6,5
Докузпаринский	-	25,0	75,0	...	-
Казбековский	15,4	23,5	52,7	2,0	...
Кайтагский	-	-	-	-	-
Каякентский	59,8	4,1	26,0	10,1	-
Кизилюртовский	33,8	13,8	47,0	2,0	3,5
Кизлярский	20,2	5,9	70,9	0,2	2,9
Кулинский	2,4	9,5	86,8	0,2	...
Курахский	91,0	...	-
Лакский	1,6	8,4	88,4	0,4	1,2
Левашинский	2,7	0,2	96,9	...	0,2
Карабудахкентский	51,8	...	42,8	5,2	-
Кумторкалинский	17,4	8,5	71,5	1,0	1,6
Магарамкентский	8,1	2,5	...	39,5	13,9
Новолакский	91,0	3,3	4,9	-	...
Ногайский	6,5	4,5	87,1
Рутульский	5,2	1,6	87,4	-	5,8



СТРУКТУРА ЗЕМЕЛЬНЫХ РЕСУРСОВ

В МАЛЫХ СЕЛЬСКОХОЗЯЙСТВЕННЫХ ПРЕДПРИЯТИЯХ

площади сельскохозяйственных угодий)

Из общей площади сельскохозяйственных угодий фактически использовались	Мелиорированные земли			
	орошаемые сельскохозяйственные угодья	из них с фактически действующей оросительной системой	осушаемые сельскохозяйственные угодья	из них с фактически действующей осушительной сетью
87,1	10,8	6,6	0,0	...
87,6	10,3	6,3	0,0	...
82,0	-	-	-	-
92,9	-	-	-	-
59,4	38,1	37,2	-	-
98,3	-	-	-	-
93,5	18,3	10,5	-	-
26,6	7,6	-	-	-
38,7	28,2	...	-	-
14,8	37,4	24,2	-	-
95,3	45,7	38,5	-	-
98,2	-	-
65,0	7,7	2,4	-	-
74,3	42,1	33,4	-	-
19,0	36,0	36,0	-	-
93,4	24,3	24,3	-	-
-	-	-	-	-
67,7	28,1	...	-	-
93,9	42,8	28,7	-	-
96,7	24,4	24,0	-	-
97,6	6,1	-	...	-
67,7	-	-
97,4	3,5	-	-	-
99,0	...	-	-	-
82,1	6,0	2,5	-	-
94,2	8,5	7,5	-	-
84,6	37,1	...	-	-
99,2	-	-	-	-
81,2	-	-
88,4	4,3	3,6	...	-



СТРУКТУРА ЗЕМЕЛЬНЫХ РЕСУРСОВ

	Пашня	Сенокосы	Пастбища	Многолетние насаждения	Залежь
Сергокалинский	15,0	1,8	81,3	1,9	...
Шамильский	0,2	1,0	96,4	1,1	...
Сулейман-Стальский	43,7	14,9	27,3	11,2	2,9
Табасаранский	27,2	3,2	52,2	6,3	11,1
Тарумовский	3,2	2,3	94,4	0,0	0,1
Тляратинский	...	1,2	98,6	-	-
Унцукульский	15,9	12,2	50,7	1,0	20,3
Хасавюртовский	48,0	4,5	43,5	1,9	2,2
Хивский	19,3	1,8	72,1	1,7	5,1
Хунзахский	7,9	13,4	75,2	1,0	2,5
Цумадинский	16,9	20,2	56,3	...	6,3
Цунтинский	...	4,9	95,1	...	-
Чародинский	-	-	98,7	0,1	...
Городские округа Республики Дагестан	21,1	1,5	65,1	3,0	9,3
город Махачкала	4,7	5,7	80,5	2,8	...
город Буйнакс	...	-	-
город Дагестанские Огни	-	-	-	-	-
город Дербент	...	-	82,8
город Избербаш	-	-	...	-	-
город Каспийск	-	-	-
город Кизилюрт	...	-	50,1	-	-
город Кизляр	-	-	-	-	-
город Хасавюрт	35,4	...	48,1
город Южно-Сухокумск	-	-	...	-	-



СТРУКТУРА ЗЕМЕЛЬНЫХ РЕСУРСОВ

Из общей площади сельскохозяйственных угодий фактически использовались	Мелиорированные земли			
	орошаемые сельскохозяйственные угодья	из них с фактически действующей оросительной системой	осушаемые сельскохозяйственные угодья	из них с фактически действующей осушительной сетью
96,3	-	-
95,1	1,4	2,9	-	-
58,1	30,5	27,1	-	-
78,9	3,0	1,6	-	-
98,2	3,8	2,2	-	-
34,6	...	-	-	-
71,2	9,1	0,3	...	-
95,7	49,4	12,4	-	-
82,0	3,1	2,0	-	-
84,8	19,1	14,6	-	-
89,8	30,9	21,6
76,3	20,0	...	-	-
92,5	2,1	0,3	-	-
51,7	44,8	24,0	-	-
55,3	7,1	2,0	-	-
...	-	-
-	-	-	-	-
16,7	15,6	-	-	-
-	-	-	-	-
-	-	-	-	-
100,0	-	-
-	-	-	-	-
57,0	-	-
...	-	-	-	-



25. СТРУКТУРА СЕЛЬСКОХОЗЯЙСТВЕННЫХ УГОДИЙ

(на 1 июля 2016 года; в процентах от общей)

	Пашня	Сенокосы	Пастбища	Многолетние насаждения	Залежь
Республика Дагестан	10,2	4,8	82,5	0,9	1,7
Муниципальные районы Республики Дагестан	10,1	4,8	82,5	0,9	1,7
Агульский	10,3	5,0	81,9	-	2,7
Акушинский	4,1	5,4	90,5	...	-
Ахвахский	45,6	10,5	36,8	...	6,9
Ахтынский	1,3	...	97,7	0,2	...
Бабаюртовский	15,1	11,2	72,6	0,1	1,0
Ботлихский	6,8	2,4	90,5	...	0,1
Буйнакский	15,7	4,4	71,6	4,4	3,8
Гергебильский	...	-	17,6	6,6	-
Гумбетовский	14,8	15,9	69,2	...	-
Гунибский	4,3	9,3	84,5	...	-
Дахадаевский	7,6	2,8	88,8	0,2	0,6
Дербентский	43,5	48,8	...
Докузпаринский	-	25,0	75,0	...	-
Казбековский	13,9	17,5	25,3
Кайтагский	-	-	-	-	-
Каякентский	73,3	11,7	-
Кизилюртовский	31,1	4,1	57,6	...	5,6
Кизлярский	17,2	7,3	70,2	0,1	5,2
Кулинский	...	15,0	82,8	0,3	...
Курахский	...	-	89,8	...	-
Лакский	1,5	8,9	88,0	0,4	1,2
Левашинский	2,7	0,2	96,9	...	0,2
Карабудахкентский	59,0	...	36,3	4,4	-
Кумторкалинский	11,1	8,2	79,1	1,2	0,4
Магарамкентский	8,1	2,5	...	39,5	13,9
Новолакский	91,0	3,3	4,9	-	...
Ногайский	13,2	...	85,2	-	...



СТРУКТУРА ЗЕМЕЛЬНЫХ РЕСУРСОВ

В СЕЛЬСКОХОЗЯЙСТВЕННЫХ МИКРОПРЕДПРИЯТИЯХ

площади сельскохозяйственных угодий)

Из общей площади сельскохозяйственных угодий фактически использовались	Мелиорированные земли			
	орошаемые сельскохозяйственные угодья	из них с фактически действующей оросительной системой	осушаемые сельскохозяйственные угодья	из них с фактически действующей осушительной сетью
86,2	9,8	5,4	0,0	...
86,5	9,7	5,3	0,0	...
82,0	-	-	-	-
89,6	-	-	-	-
60,9	39,0	38,1	-	-
98,3	-	-	-	-
92,4	17,6	7,8	-	-
17,1	3,7	-	-	-
38,7	28,2	...	-	-
14,7	165,3	106,5	-	-
93,6	35,1	25,3	-	-
98,2	-	-
53,9	5,9	2,5	-	-
76,5	46,3	44,5	-	-
19,0	36,0	36,0	-	-
59,2	-	-
-	-	-	-	-
97,1	77,5	...	-	-
95,5	43,1	26,0	-	-
94,1	22,4	22,2	-	-
99,2	3,4	-	...	-
78,6	-	-
97,2	3,9	-	-	-
99,0	...	-	-	-
80,4	5,4	1,3	-	-
90,6	5,6	4,1	-	-
84,6	37,1	...	-	-
99,2	-	-	-	-
93,4	-	-



СТРУКТУРА ЗЕМЕЛЬНЫХ РЕСУРСОВ

	Пашня	Сенокосы	Пастбища	Многолетние насаждения	Залежь
Рутульский	5,2	1,6	87,4	-	5,8
Сергокалинский	16,3	2,1	79,8	1,8	...
Шамильский	0,2	1,0	96,4	1,1	...
Сулейман-Стальский	43,9	16,8	30,9	5,1	3,3
Табасаранский	27,2	3,2	52,2	6,3	11,1
Тарумовский	4,1	2,7	93,1	0,0	0,1
Тляратинский	...	1,5	98,2	-	-
Унцукульский	15,9	12,2	50,7	1,0	20,3
Хасавюртовский	55,2	2,4	40,4	1,7	...
Хивский	19,3	1,8	72,1	1,7	5,1
Хунзахский	11,0	17,2	70,3	1,0	...
Цумадинский	16,9	20,2	56,3	...	6,3
Цунтинский	...	5,3	94,6	...	-
Чародинский	-	-	99,8	0,2	-
Городские округа Республики Дагестан	10,8	2,0	81,3	5,4	...
город Махачкала	4,5	5,5	86,9	3,1	-
город Буйнакс	...	-	-
город Дагестанские Огни	-	-	-	-	-
город Дербент	...	-	82,8
город Избербаш	-	-	...	-	-
город Каспийск	-	-	-
город Кизилюрт	...	-	50,1	-	-
город Кизляр	-	-	-	-	-
город Хасавюрт	...	-	...	-	-
город Южно-Сухокумск	-	-	...	-	-



СТРУКТУРА ЗЕМЕЛЬНЫХ РЕСУРСОВ

Из общей площади сельскохозяйственных угодий фактически использовались	Мелиорированные земли			
	орошаемые сельскохозяйственные угодья	из них с фактически действующей оросительной системой	осушаемые сельскохозяйственные угодья	из них с фактически действующей осушительной сетью
88,5	4,3	3,6	...	-
96,1	-	-
95,0	1,5	2,9	-	-
53,8	22,6	18,6	-	-
78,9	3,0	1,6	-	-
98,0	4,2	1,9	-	-
17,9	...	-	...	-
71,2	9,1	0,3	...	-
95,0	56,5	14,1	-	-
82,0	3,1	2,0	-	-
76,8	19,0	10,9	-	-
89,8	30,9	21,6
74,1	21,9	...	-	-
87,3	-
52,4	19,4	7,9	-	-
59,9	7,4	1,9	-	-
...	-	-
-	-	-	-	-
16,7	15,6	-	-	-
-	-	-	-	-
-	-	-	-	-
100,0	-	-
-	-	-	-	-
...	...	-	-	-
...	-	-	-	-



СТРУКТУРА ЗЕМЕЛЬНЫХ РЕСУРСОВ

26. СТРУКТУРА СЕЛЬСКОХОЗЯЙСТВЕННЫХ УГОДИЙ В КРЕСТЬЯНСКИХ (ФЕРМЕРСКИХ)

(на 1 июля 2016 года; в процентах от общей)

	Пашня	Сенокосы	Пастбища	Многолетние насаждения	Залежь
Республика Дагестан	8,8	4,2	85,6	1,2	0,2
Муниципальные районы Республики Дагестан	9,2	4,2	85,3	1,2	0,1
Агульский	14,6	3,8	81,1	...	-
Акушинский	-	-	100,0	-	-
Ахвахский	0,1	64,1	...	0,1	-
Ахтынский	0,5	-	96,7	2,8	-
Бабаюртовский	29,3	3,6	65,9	0,9	0,3
Ботлихский	0,4	3,5	96,0	0,1	0,0
Буйнакский	1,8	14,5	83,6	0,1	...
Гергебильский	-	19,8	43,1	35,3	...
Гумбетовский	1,2	5,6	93,1	0,1	...
Гунибский	0,6	4,1	94,3	0,6	0,3
Дахадаевский	3,5	1,0	93,9	1,7	-
Дербентский	12,5	9,8	59,7	6,4	11,6
Докузпаринский	...	50,4	46,6	...	-
Казбековский	9,4	7,9	82,1	0,5	...
Кайтагский	31,9	40,2	7,5	20,4	-
Каякентский	30,5	2,8	44,2	19,9	2,6
Кизилюртовский	44,2	14,4	31,8	9,0	0,6
Кизлярский	26,9	8,0	64,1	0,7	0,2
Кулинский	...	4,9	95,1	-	-
Курахский	0,8	4,9	93,7	0,5	-
Лакский	0,3	6,0	93,5	...	-
Левашинский	0,5	0,1	99,1	...	0,3
Карабудахкентский	72,8	2,2	21,8	3,2	...
Кумторкалинский	2,6	15,8	76,6	4,4	0,6
Магарамкентский	1,9	24,2	7,7	57,5	8,7
Новолакский	81,9	12,9	5,0	...	-
Ногайский	12,7	0,1	87,1	-	-



СТРУКТУРА ЗЕМЕЛЬНЫХ РЕСУРСОВ

ХОЗЯЙСТВАХ И У ИНДИВИДУАЛЬНЫХ ПРЕДПРИНИМАТЕЛЕЙ

площади сельскохозяйственных угодий)

Из общей площади сельскохозяйственных угодий фактически использовались	Мелиорированные земли			
	орошаемые сельскохозяйственные угодья	из них с фактически действующей оросительной системой	осушаемые сельскохозяйственные угодья	из них с фактически действующей осушительной сетью
72,0	6,9	4,7	0,1	0,0
71,0	7,1	4,9	0,1	0,0
44,1	-	-	-	-
94,9	-	-	-	-
96,3	...	-	-	-
84,1	13,8	-	-	-
82,6	40,5	40,1	0,1	...
78,5	2,9	...	-	-
6,6	1,3	1,2
45,7	12,1	...	-	-
10,4	18,0	-	9,1	...
21,9	0,3	...	-	-
66,3	2,4	0,4	-	-
79,9	2,2
...	...	-	-	-
93,9	...	-	-	-
77,7	-	-
54,0	6,1	-
63,7	19,5	14,9	...	-
80,5	23,2	19,7	-	-
-	-	-	-	-
96,3	4,1	-	-	-
98,5	...	-
96,2	-	-	-	-
88,1	8,9	3,4
29,6	...	-	-	-
77,3	75,8	63,2	0,3	-
99,0	-	-	-	-
98,7	...	-	-	-



СТРУКТУРА ЗЕМЕЛЬНЫХ РЕСУРСОВ

	Пашня	Сенокосы	Пастбища	Многолетние насаждения	Залежь
Рутульский	0,6	0,3	98,9	0,1	...
Сергокалинский	8,7	3,8	74,3	13,0	...
Шамилевский	0,7	12,6	86,5	0,1	-
Сулейман-Стальский	2,6	4,6	30,6	61,4	0,9
Табасаранский	7,4	25,5	43,9	23,3	-
Тарумовский	4,9	1,0	94,1	0,0	-
Тляртинский	-	25,2	69,8	1,7	3,4
Унцукульский	33,1	...	19,1	...	11,9
Хасавюртовский	25,4	3,0	69,8	1,8	-
Хивский	10,7	1,7	86,5	...	-
Хунзахский	10,3	6,2	82,0	1,5	...
Цумадинский	0,2	1,6	97,4	0,8	-
Цунтинский	0,4	3,9	95,7
Чародинский	-	...	100,0
Городские округа					
Республики Дагестан	0,8	5,1	93,1	0,1	1,0
город Махачкала	11,9	66,7	6,1	0,7	14,6
город Буйнакс	-	-	-
город Дагестанские Огни	-	92,6	-	7,4	-
город Дербент	100,0	-	-	-	-
город Избербаш	-	-	...	-	-
город Каспийск	-	-	-	-	-
город Кизилюрт	-	...	46,7	20,0	...
город Кизляр	-	44,0	-	-	56,0
город Хасавюрт	-	-	-	-	-
город Южно-Сухокумск	-	...	99,4	-	-



СТРУКТУРА ЗЕМЕЛЬНЫХ РЕСУРСОВ

Из общей площади сельскохозяйственных угодий фактически использовались	Мелиорированные земли			
	орошаемые сельскохозяйственные угодья	из них с фактически действующей оросительной системой	осушаемые сельскохозяйственные угодья	из них с фактически действующей осушительной сетью
98,1	0,1	0,1	-	-
18,4	...	-	-	-
65,0	0,1	-	-	-
27,3	6,7	3,1	...	-
79,4	11,3	5,5	-	-
95,8	4,8	4,7	-	-
-	-	-	-	-
68,9	...	-	-	-
100,0	71,1	8,6	-	-
38,2	...	-	-	-
88,7	51,5	43,6	-	-
85,8	0,7	0,4	-	-
97,3	-	-	-	-
56,9	...	-	-	-
93,7	1,1	0,4
28,8	16,2
...	-	-	-	-
7,4	-	-	-	-
-	-	-	-	-
...	-	-	-	-
-	-	-	-	-
38,9	33,3	27,8	-	-
...	...	-	-	-
-	-	-	-	-
98,5	-	-	-	-

СТРУКТУРА ЗЕМЕЛЬНЫХ РЕСУРСОВ

27. СТРУКТУРА СЕЛЬСКОХОЗЯЙСТВЕННЫХ УГОДИЙ В ЛИЧНЫХ ПОДСОБНЫХ И ДРУГИХ ИНДИВИДУАЛЬНЫХ ХОЗЯЙСТВАХ ГРАЖДАН

(на 1 июля 2016 года; в процентах от общей площади сельскохозяйственных угодий)

	Пашня	Сенокосы	Пастбища	Многолетние насаждения	Залежь
Республика Дагестан	46,0	13,0	29,4	6,7	4,8
Муниципальные районы Республики Дагестан	46,2	13,1	29,7	6,6	4,5
Агульский	79,5	18,7	...	0,4	1,4
Акушинский	86,7	3,1	1,1	6,9	2,3
Ахвахский	56,6	24,7	0,1	7,8	10,7
Ахтынский	50,5	11,9	0,3	37,0	0,5
Бабаюртовский	76,0	1,3	21,2	0,3	1,1
Ботлихский	39,2	21,3	0,3	23,1	16,1
Буйнакский	26,1	42,5	21,5	5,4	4,5
Гергебильский	31,2	7,2	0,0	53,8	7,7
Гумбетовский	55,6	20,3	5,4	13,4	5,4
Гунибский	18,7	19,4	47,8	10,0	4,1
Дахадаевский	28,7	43,6	7,1	2,5	18,0
Дербентский	72,5	3,7	0,2	18,5	5,1
Докузпаринский	32,2	34,8	13,0	18,5	1,5
Казбековский	68,8	13,1	0,7	5,2	12,2
Кайтагский	36,9	21,2	12,3	10,2	19,4
Каякентский	42,8	4,9	1,0	31,4	19,9
Кизилюртовский	28,5	0,4	61,2	6,2	3,7
Кизлярский	42,5	8,5	44,8	0,6	3,6
Кулинский	38,2	44,0	4,7	0,3	12,8
Курахский	5,8	12,2	80,8	1,1	0,0
Лакский	34,2	53,5	3,4	6,0	2,9
Левашинский	87,2	1,5	0,0	3,3	8,0
Карабудахкентский	63,1	16,7	0,6	11,5	8,1
Кумторкалинский	70,1	21,5	0,4	2,9	5,1
Магарамкентский	31,0	28,0	4,1	30,7	6,2
Новолакский	71,9	18,1	0,4	6,1	3,6
Ногайский	27,3	0,0	72,4	0,1	0,2
Рутульский	54,2	29,0	4,0	0,6	12,1
Сергокалинский	48,9	11,8	0,4	9,9	29,1



СТРУКТУРА ЗЕМЕЛЬНЫХ РЕСУРСОВ

	Пашня	Сенокосы	Пастбища	Многолетние насаждения	Залежь
Шамильский	40,3	19,8	0,5	34,1	5,2
Сулейман-Стальский	29,6	22,7	4,7	34,2	8,8
Табасаранский	32,7	39,6	4,8	15,5	7,4
Тарумовский	43,2	21,4	30,3	0,3	4,7
Тляратинский	80,1	17,5	0,2	0,2	1,9
Унцукульский	50,3	10,8	0,1	28,6	10,3
Хасавюртовский	87,1	5,9	0,4	3,7	2,8
Хивский	39,4	44,0	0,2	10,5	5,9
Хунзахский	46,1	23,8	1,8	2,2	26,0
Цумадинский	26,5	53,7	6,8	4,0	9,0
Цунтинский	19,0	72,3	0,8	2,2	5,7
Чародинский	6,5	5,8	83,8	2,1	1,8
Городские округа					
Республики Дагестан	30,6	5,5	2,1	20,8	40,9
город Махачкала	33,6	6,2	2,7	10,7	46,8
город Буйнакс	22,7	3,9	4,8	34,4	34,2
город Дагестанские Огни	43,7	3,3	1,8	42,5	8,6
город Дербент	56,8	-	...	43,1	-
город Избербаш	3,8	12,3	-	6,0	77,9
город Каспийск	5,8	4,4	3,4	17,2	69,2
город Кизилюрт	34,8	4,2	1,5	32,9	26,5
город Кизляр	46,4	4,2	1,1	32,7	15,6
город Хасавюрт	29,2	69,0	1,8
город Южно-Сухокумск	27,0	3,2	3,1	10,4	56,4



28. СТРУКТУРА ОБЩЕЙ ЗЕМЕЛЬНОЙ ПЛОЩАДИ ПО ВИДАМ ИСПОЛЬЗОВАНИЯ В ЛИЧНЫХ ПОДСОБНЫХ И ДРУГИХ ИНДИВИДУАЛЬНЫХ ХОЗЯЙСТВАХ ГРАЖДАН

	Из общей земельной площади занято под						Неиспользуемая площадь
	постройки, сооружения, дорожки	газоны, цветы и декоративные насаждения	площадь посевов сельскохозяйственных культур	площадь паров	сенокосы и пастбища	многолетние насаждения	
Республика Дагестан	2,6	0,2	43,9	0,8	41,3	6,5	4,7
Муниципальные районы Республики Дагестан	2,1	0,2	44,3	0,8	41,8	6,4	4,4
Агульский	9,1	0,0	72,2	-	17,0	0,4	1,3
Акушинский	2,7	0,0	83,7	0,6	4,1	6,7	2,2
Ахвахский	3,8	0,0	54,4	0,1	23,9	7,5	10,3
Ахтынский	4,7	0,5	47,7	0,1	11,5	35,0	0,4
Бабаюртовский	1,6	0,1	74,8	0,0	22,2	0,3	1,0
Ботлихский	4,7	0,2	32,2	5,1	20,6	22,0	15,3
Буйнакский	1,6	0,2	25,5	0,1	62,8	5,3	
Гергебильский	4,5	0,3	27,2	2,5	6,9	51,2	7,3
Гумбетовский	2,6	0,3	54,0	0,0	25,0	13,0	5,2
Гунибский	3,1	0,2	17,3	0,7	65,0	9,7	4,0
Дахадаевский	4,0	0,2	24,6	3,0	48,6	2,4	17,3
Дербентский	4,4	0,1	68,7	0,6	3,7	17,6	4,9
Докузпаринский	1,6	0,0	31,5	0,1	47,1	18,1	1,5
Казбековский	9,1	0,7	61,9	0,1	12,4	4,7	11,0
Кайтагский	1,4	0,1	34,0	2,4	33,0	10,0	19,1
Каякентский	6,5	1,3	33,8	5,6	5,4	28,9	18,3
Кизилюртовский	3,0	0,2	26,0	1,6	59,6	6,0	3,6
Кизлярский	0,8	0,1	41,4	0,7	52,8	0,6	3,6
Кулинский	2,0	0,0	33,4	4,0	47,7	0,3	12,5
Курахский	0,4	0,0	5,8	0,0	92,7	1,1	0,0
Лакский	3,6	0,1	32,1	0,8	54,7	5,8	2,8
Левашинский	2,9	0,0	81,9	2,8	1,5	3,2	7,8
Карабудахкентский	2,7	0,1	56,6	4,8	16,8	11,2	7,9
Кумторкалинский	2,4	0,2	68,2	0,1	21,3	2,8	5,0
Магарамкентский	2,7	0,2	29,9	0,2	31,1	29,8	6,0
Новолакский	9,0	0,9	61,5	3,4	16,6	5,5	3,2
Ногайский	0,7	0,1	26,5	0,5	71,9	0,1	0,2
Рутульский	3,3	0,0	52,4	0,0	32,0	0,6	11,7



СТРУКТУРА ЗЕМЕЛЬНЫХ РЕСУРСОВ

	Из общей земельной площади занято под						Неиспользуемая площадь
	постройки, сооружения, дорожки	газоны, цветы и декоративные насаждения	площадь посевов сельскохозяйственных культур	площадь паров	сенокосы и пастбища	многолетние насаждения	
Сергокалинский	4,8	0,1	46,4	0,1	11,6	9,4	27,6
Шамильский	2,0	0,0	39,4	0,0	19,9	33,4	5,1
Сулейман-Стальский	3,5	0,2	28,3	0,3	26,4	33,0	8,5
Табасаранский	3,4	1,2	30,1	1,1	42,3	14,8	7,0
Тарумовский	1,0	0,1	42,6	0,1	51,1	0,3	4,7
Тляратинский	4,0	0,0	76,9	0,0	17,0	0,2	1,9
Унцукульский	6,6	0,1	34,1	12,8	10,1	26,7	9,6
Хасавюртовский	2,1	0,3	84,9	0,1	6,2	3,6	2,7
Хивский	2,3	0,0	38,4	...	43,2	10,2	5,8
Хунзахский	8,7	0,1	39,1	3,0	23,4	2,0	23,7
Цумадинский	2,2	0,0	25,6	0,3	59,2	3,9	8,8
Цунтинский	3,1	0,0	18,4	0,0	70,8	2,1	5,5
Чародинский	1,2	0,1	6,4	0,1	88,4	2,1	1,8
Городские округа							
Республики Дагестан	38,8	5,7	16,5	0,5	4,2	11,6	22,7
город Махачкала	32,3	6,7	20,1	0,4	5,4	6,5	28,5
город Буйнакс	38,3	6,7	11,7	0,7	4,8	18,9	18,8
город Дагестанские Огни	53,1	5,2	18,2	...	2,1	17,8	3,6
город Дербент	45,8	4,3	28,4	-	...	21,5	-
город Избербаш	36,2	1,3	2,3	...	7,7	3,8	48,7
город Каспийск	57,4	3,0	2,3	-	3,1	6,8	27,4
город Кизилюрт	22,4	2,6	25,2	0,9	4,3	24,7	19,9
город Кизляр	45,4	8,9	18,2	3,1	2,4	14,9	7,1
город Хасавюрт	67,5	7,3	7,3	0,0	0,0	17,3	0,4
город Южно-Сухокумск	30,2	1,4	18,4	...	4,2	7,1	38,5



СТРУКТУРА ЗЕМЕЛЬНЫХ РЕСУРСОВ

29. СТРУКТУРА ОБЩЕЙ ЗЕМЕЛЬНОЙ ПЛОЩАДИ ПО ВИДАМ ИСПОЛЬЗОВАНИЯ В ЛИЧНЫХ ПОДСОБНЫХ И ДРУГИХ ИНДИВИДУАЛЬНЫХ ХОЗЯЙСТВАХ ГРАЖДАН В СЕЛЬСКИХ ПОСЕЛЕНИЯХ

(на 1 июля 2016 года; в процентах от общей земельной площади)

	Из общей земельной площади занято под						Неиспользуемая площадь
	постройки, сооружения, дорожки	газоны, цветы и декоративные насаждения	площадь посевов сельскохозяйственных культур	площадь паров	сенокосы и пастбища	многолетние насаждения	
Республика Дагестан	2,0	0,2	44,3	0,8	41,9	6,4	4,4
Муниципальные районы Республики Дагестан	2,0	0,2	44,3	0,8	41,9	6,4	4,4
Агульский	9,1	0,0	72,2	-	17,0	0,4	1,3
Акушинский	2,7	0,0	83,7	0,6	4,1	6,7	2,2
Ахвахский	3,8	0,0	54,4	0,1	23,9	7,5	10,3
Ахтынский	4,7	0,5	47,7	0,1	11,5	35,0	0,4
Бабаюртовский	1,6	0,1	74,8	0,0	22,2	0,3	1,0
Ботлихский	4,7	0,2	32,2	5,1	20,6	22,0	15,3
Буйнакский	1,6	0,2	25,5	0,1	62,8	5,3	4,4
Гергебильский	4,5	0,3	27,2	2,5	6,9	51,2	7,3
Гумбетовский	2,6	0,3	54,0	0,0	25,0	13,0	5,2
Гунибский	3,1	0,2	17,3	0,7	65,0	9,7	4,0
Дахадаевский	3,6	0,1	24,5	3,0	49,1	2,3	17,3
Дербентский	4,0	0,1	69,4	0,5	3,6	17,5	4,9
Докузпаринский	1,6	0,0	31,5	0,1	47,1	18,1	1,5
Казбековский	9,1	0,7	61,9	0,1	12,4	4,7	11,0
Кайтагский	1,4	0,1	34,0	2,4	33,0	10,0	19,1
Каякентский	6,5	1,3	33,8	5,6	5,4	28,9	18,3
Кизилюртовский	3,0	0,2	26,0	1,6	59,6	6,0	3,6
Кизлярский	0,8	0,1	41,4	0,7	52,8	0,6	3,6
Кулинский	2,0	0,0	33,4	4,0	47,7	0,3	12,5
Курахский	0,4	0,0	5,8	0,0	92,7	1,1	0,0
Лакский	3,6	0,1	32,1	0,8	54,7	5,8	2,8
Левашинский	2,9	0,0	81,9	2,8	1,5	3,2	7,8
Карабудахкентский	2,4	0,1	57,0	4,8	16,9	11,1	7,7
Кумторкалинский	2,1	0,2	69,1	0,1	21,6	2,8	4,1
Магарамкентский	2,7	0,2	29,9	0,2	31,1	29,8	6,0
Новолакский	9,0	0,9	61,5	3,4	16,6	5,5	3,2
Ногайский	0,7	0,1	26,5	0,5	71,9	0,1	0,2



СТРУКТУРА ЗЕМЕЛЬНЫХ РЕСУРСОВ

	Из общей земельной площади занято под						Неиспользуемая площадь
	постройки, сооружения, дорожки	газоны, цветы и декоративные насаждения	площадь посевов сельскохозяйственных культур	площадь паров	сенокосы и пастбища	многолетние насаждения	
Рутульский	3,3	0,0	52,4	0,0	32,0	0,6	11,7
Сергокалинский	4,8	0,1	46,4	0,1	11,6	9,4	27,6
Шамильский	2,0	0,0	39,4	0,0	19,9	33,4	5,1
Сулейман-Стальский	3,5	0,2	28,3	0,3	26,4	33,0	8,5
Табасаранский	3,4	1,2	30,1	1,1	42,3	14,8	7,0
Тарумовский	1,0	0,1	42,6	0,1	51,1	0,3	4,7
Тляратинский	4,0	0,0	76,9	0,0	17,0	0,2	1,9
Унцукульский	6,6	0,1	34,0	12,6	10,2	26,8	9,6
Хасавюртовский	2,1	0,3	84,9	0,1	6,2	3,6	2,7
Хивский	2,3	0,0	38,4	...	43,2	10,2	5,8
Хунзахский	8,7	0,1	39,1	3,0	23,4	2,0	23,7
Цумадинский	2,2	0,0	25,6	0,3	59,2	3,9	8,8
Цунтинский	3,1	0,0	18,4	0,0	70,8	2,1	5,5
Чародинский	1,2	0,1	6,4	0,1	88,4	2,1	1,8
Городские округа							
Республики Дагестан	-	-	-	-	-	-	-
город Махачкала	-	-	-	-	-	-	-
город Буйнакс	-	-	-	-	-	-	-
город Дагестанские Огни	-	-	-	-	-	-	-
город Дербент	-	-	-	-	-	-	-
город Избербаш	-	-	-	-	-	-	-
город Каспийск	-	-	-	-	-	-	-
город Кизилюрт	-	-	-	-	-	-	-
город Кизляр	-	-	-	-	-	-	-
город Хасавюрт	-	-	-	-	-	-	-
город Южно-Сухокумск	-	-	-	-	-	-	-



СТРУКТУРА ЗЕМЕЛЬНЫХ РЕСУРСОВ

30. СТРУКТУРА ОБЩЕЙ ЗЕМЕЛЬНОЙ ПЛОЩАДИ ПО ВИДАМ ИСПОЛЬЗОВАНИЯ В ЛИЧНЫХ ПОДСОБНЫХ И ДРУГИХ ИНДИВИДУАЛЬНЫХ ХОЗЯЙСТВАХ ГРАЖДАН В ГОРОДСКИХ ОКРУГАХ И В ГОРОДСКИХ ПОСЕЛЕНИЯХ

(на 1 июля 2016 года; в процентах от общей земельной площади)

	Из общей земельной площади занято под						Неиспользуемая площадь
	постройки, сооружения, дорожки	газоны, цветы и декоративные насаждения	площадь посевов сельскохозяйственных культур	площадь паров	сенокосы и пастбища	многолетние насаждения	
Республика Дагестан	38,0	5,4	16,7	0,7	4,5	12,1	22,6
Муниципальные районы Республики Дагестан	27,8	1,8	19,5	2,6	8,1	19,1	21,1
Агульский	-	-	-	-	-	-	-
Акушинский	-	-	-	-	-	-	-
Ахвахский	-	-	-	-	-	-	-
Ахтынский	-	-	-	-	-	-	-
Бабаюртовский	-	-	-	-	-	-	-
Ботлихский	-	-	-	-	-	-	-
Буйнакский	-	-	-	-	-	-	-
Гергебильский	-	-	-	-	-	-	-
Гумбетовский	-	-	-	-	-	-	-
Гунибский	-	-	-	-	-	-	-
Дахадаевский	33,3	3,2	26,8	2,2	10,2	9,4	15,0
Дербентский	25,5	0,5	27,1	3,4	12,2	25,6	5,7
Докузпаринский	-	-	-	-	-	-	-
Казбековский	-	-	88,0	-	-	-	12,0
Кайтагский	-	-	-	-	-	-	-
Каякентский	-	-	-	-	-	-	-
Кизилюртовский	-	-	-	-	-	-	-
Кизлярский	-	-	-	-	-	-	-
Кулинский	-	-	-	-	-	-	-
Курахский	-	-	-	-	-	-	-
Лакский	-	-	-	-	-	-	-
Левашинский	-	-	-	-	-	-	-
Карабудахкентский	36,5	4,5	8,0	...	1,7	21,1	28,0
Кумторкалинский	18,5	0,5	5,0	-	...	3,9	68,0
Магарамкентский	-	-	-	-	-	-	-
Новолакский	-	-	-	-	-	-	-
Ногайский	-	-	-	-	-	-	-



СТРУКТУРА ЗЕМЕЛЬНЫХ РЕСУРСОВ

	Из общей земельной площади занято под						Неиспользуемая площадь
	постройки, сооружения, дорожки	газоны, цветы и декоративные насаждения	площадь посевов сельскохозяйственных культур	площадь паров	сенокосы и пастбища	многолетние насаждения	
Рутульский	-	-	-	-	-	-	-
Сергокалинский	-	-	-	-	-	-	-
Шамильский	-	-	-	-	-	-	-
Сулейман-Стальский	-	-	-	-	-	-	-
Табасаранский	-	-	-	-	-	-	-
Тарумовский	-	-	-	-	-	-	-
Тляратинский	-	-	-	-	-	-	-
Унцукульский	13,0	-	41,6	39,1	-	6,3	-
Хасавюртовский	-	-	-	-	-	-	-
Хивский	-	-	-	-	-	-	-
Хунзахский	-	-	-	-	-	-	-
Цумадинский	-	-	-	-	-	-	-
Цунтинский	-	-	-	-	-	-	-
Чародинский	-	-	-	-	-	-	-
Городские округа							
Республики Дагестан	38,8	5,7	16,5	0,5	4,2	11,6	22,7
город Махачкала	32,3	6,7	20,1	0,4	5,4	6,5	28,5
город Буйнакс	38,3	6,7	11,7	0,7	4,8	18,9	18,8
город Дагестанские Огни	53,1	5,2	18,2	...	2,1	17,8	3,6
город Дербент	45,8	4,3	28,4	-	...	21,5	-
город Избербаш	36,2	1,3	2,3	...	7,7	3,8	48,7
город Каспийск	57,4	3,0	2,3	-	3,1	6,8	27,4
город Кизилюрт	22,4	2,6	25,2	0,9	4,3	24,7	19,9
город Кизляр	45,4	8,9	18,2	3,1	2,4	14,9	7,1
город Хасавюрт	67,5	7,3	7,3	0,0	0,0	17,3	0,4
город Южно-Сухокумск	30,2	1,4	18,4	...	4,2	7,1	38,5

31. СТРУКТУРА ОБЩЕЙ ЗЕМЕЛЬНОЙ ПЛОЩАДИ ПО ВИДАМ ИСПОЛЬЗОВАНИЯ В ЛИЧНЫХ ПОДСОБНЫХ ХОЗЯЙСТВАХ В СЕЛЬСКИХ ПОСЕЛЕНИЯХ

(на 1 июля 2016 года; в процентах от общей земельной площади)

	Из общей земельной площади занято под						Неиспользуемая площадь
	постройки, сооружения, дорожки	газоны, цветы и декоративные насаждения	площадь посевов сельскохозяйственных культур	площадь паров	сенокосы и пастбища	многолетние насаждения	
Республика Дагестан	2,0	0,2	44,0	0,8	42,3	6,4	4,3
Муниципальные районы Республики Дагестан	2,0	0,2	44,0	0,8	42,3	6,4	4,3
Агульский	9,1	0,0	72,2	-	17,0	0,4	1,3
Акушинский	2,6	0,0	83,7	0,6	4,1	6,7	2,2
Ахвахский	3,8	0,0	54,5	0,1	23,7	7,5	10,3
Ахтынский	4,7	0,5	47,7	0,1	11,5	35,0	0,4
Бабаюртовский	1,6	0,1	74,6	0,0	22,4	0,3	1,0
Ботлихский	4,4	0,2	32,5	5,9	23,1	16,3	17,6
Буйнакский	1,6	0,2	25,5	0,1	62,8	5,3	4,4
Гергебильский	4,5	0,3	27,2	2,5	6,9	51,2	7,3
Гумбетовский	2,6	0,3	54,0	0,0	25,0	13,0	5,2
Гунибский	2,5	0,1	12,5	0,4	71,8	11,1	1,6
Дахадаевский	3,5	0,1	24,5	3,0	49,2	2,3	17,3
Дербентский	3,6	0,1	66,2	0,2	3,0	22,6	4,3
Докузпаринский	1,6	0,0	31,5	0,1	47,1	18,1	1,5
Казбековский	9,1	0,7	61,9	0,1	12,4	4,7	11,0
Кайтагский	1,4	0,1	34,1	2,4	33,0	10,0	19,1
Каякентский	6,5	1,3	33,7	5,6	5,5	29,1	18,4
Кизилюртовский	3,0	0,2	26,0	1,6	59,5	6,0	3,6
Кизлярский	0,8	0,1	41,6	0,7	52,6	0,6	3,6
Кулинский	2,1	0,0	31,7	4,1	49,1	0,3	12,7
Курахский	0,4	0,0	5,8	0,0	92,7	1,1	0,0
Лакский	3,6	0,1	32,1	0,8	54,7	5,8	2,8
Левашинский	2,9	0,0	81,9	2,8	1,5	3,2	7,8
Карабудахкентский	2,4	0,1	57,0	4,8	16,9	11,1	7,7
Кумторкалинский	2,1	0,2	69,4	0,1	21,6	2,5	4,0
Магарамкентский	2,7	0,2	29,9	0,2	31,1	29,8	6,0
Новолакский	7,5	0,7	63,4	3,2	18,4	3,9	2,9



СТРУКТУРА ЗЕМЕЛЬНЫХ РЕСУРСОВ

	Из общей земельной площади занято под						Неиспользуемая площадь
	постройки, сооружения, дорожки	газоны, цветы и декоративные насаждения	площадь посевов сельскохозяйственных культур	площадь паров	сенокосы и пастбища	многолетние насаждения	
Ногайский	0,7	0,1	26,5	0,5	71,9	0,1	0,2
Рутульский	3,3	0,0	52,8	0,0	31,6	0,6	11,6
Сергокалинский	4,5	0,1	43,5	0,1	12,8	10,0	28,9
Шамильский	2,0	0,0	39,4	0,0	19,9	33,4	5,1
Сулейман-Стальский	3,5	0,2	28,3	0,3	26,4	33,0	8,5
Табасаранский	3,4	1,2	30,1	1,1	42,3	14,8	7,0
Тарумовский	1,0	0,1	42,6	0,1	51,1	0,3	4,7
Тляратинский	4,2	0,0	75,5	0,0	18,2	0,2	1,9
Унцукульский	6,6	0,1	34,0	12,6	10,2	26,8	9,6
Хасавюртовский	2,1	0,3	84,9	0,1	6,2	3,6	2,7
Хивский	2,3	0,0	38,4	...	43,2	10,2	5,8
Хунзахский	8,7	0,1	39,1	3,0	23,4	2,0	23,7
Цумадинский	2,2	0,0	25,6	0,3	59,2	3,9	8,8
Цунтинский	3,1	0,0	18,4	0,0	70,9	2,1	5,5
Чародинский	1,2	0,1	6,4	0,1	88,4	2,1	1,8
Городские округа							
Республики Дагестан	-	-	-	-	-	-	-
город Махачкапа	-	-	-	-	-	-	-
город Буйнакс	-	-	-	-	-	-	-
город Дагестанские Огни	-	-	-	-	-	-	-
город Дербент	-	-	-	-	-	-	-
город Избербаш	-	-	-	-	-	-	-
город Каспийск	-	-	-	-	-	-	-
город Кизилюрт	-	-	-	-	-	-	-
город Кизляр	-	-	-	-	-	-	-
город Хасавюрт	-	-	-	-	-	-	-
город Южно-Сухокумск	-	-	-	-	-	-	-

32. СТРУКТУРА ОБЩЕЙ ЗЕМЕЛЬНОЙ ПЛОЩАДИ ПО ВИДАМ ИСПОЛЬЗОВАНИЯ В ЛИЧНЫХ ПОДСОБНЫХ ХОЗЯЙСТВАХ В ГОРОДСКИХ ОКРУГАХ И В ГОРОДСКИХ ПОСЕЛЕНИЯХ

(на 1 июля 2016 года; в процентах от общей земельной площади)

	Из общей земельной площади занято под						Неиспользуемая площадь
	постройки, сооружения, дорожки	газоны, цветы и декоративные насаждения	площадь посевов сельскохозяйственных культур	площадь паров	сенокосы и пастбища	многолетние насаждения	
Республика Дагестан	41,9	4,7	14,3	0,9	3,6	16,9	17,7
Муниципальные районы Республики Дагестан	30,1	2,9	14,3	3,1	9,5	15,2	24,9
Агульский	-	-	-	-	-	-	-
Акушинский	-	-	-	-	-	-	-
Ахвахский	-	-	-	-	-	-	-
Ахтынский	-	-	-	-	-	-	-
Бабаюртовский	-	-	-	-	-	-	-
Ботлихский	-	-	-	-	-	-	-
Буйнакский	-	-	-	-	-	-	-
Гергебильский	-	-	-	-	-	-	-
Гумбетовский	-	-	-	-	-	-	-
Гунибский	-	-	-	-	-	-	-
Дахадаевский	33,3	3,2	26,8	2,2	10,2	9,4	15,0
Дербентский	18,6	0,7	15,3	5,8	31,3	14,1	14,2
Докузларинский	-	-	-	-	-	-	-
Казбековский	-	-	88,0	-	-	-	12,0
Кайтагский	-	-	-	-	-	-	-
Каякентский	-	-	-	-	-	-	-
Кизилюртовский	-	-	-	-	-	-	-
Кизлярский	-	-	-	-	-	-	-
Кулинский	-	-	-	-	-	-	-
Курахский	-	-	-	-	-	-	-
Лакский	-	-	-	-	-	-	-
Левашинский	-	-	-	-	-	-	-
Карабудахкентский	36,5	4,5	8,0	...	1,7	21,1	28,0
Кумторкалинский	19,7	0,2	...	-	...	3,4	71,6
Магарамкентский	-	-	-	-	-	-	-



СТРУКТУРА ЗЕМЕЛЬНЫХ РЕСУРСОВ

	Из общей земельной площади занято под						Неиспользуемая площадь
	постройки, сооружения, дорожки	газоны, цветы и декоративные насаждения	площадь посевов сельскохозяйственных культур	площадь паров	сенокосы и пастбища	многолетние насаждения	
Новолакский	-	-	-	-	-	-	-
Ногайский	-	-	-	-	-	-	-
Рутульский	-	-	-	-	-	-	-
Сергокалинский	-	-	-	-	-	-	-
Шамильский	-	-	-	-	-	-	-
Сулейман-Стальский	-	-	-	-	-	-	-
Табасаранский	-	-	-	-	-	-	-
Тарумовский	-	-	-	-	-	-	-
Тляратинский	-	-	-	-	-	-	-
Унцукульский	13,0	-	41,6	39,1	-	6,3	-
Хасавюртовский	-	-	-	-	-	-	-
Хивский	-	-	-	-	-	-	-
Хунзахский	-	-	-	-	-	-	-
Цумадинский	-	-	-	-	-	-	-
Цунтинский	-	-	-	-	-	-	-
Чародинский	-	-	-	-	-	-	-
Городские округа							
Республики Дагестан	42,9	4,8	14,3	0,7	3,2	17,1	17,1
город Махачкала	20,8	0,6	2,6	-	2,6	1,9	71,5
город Буйнакс	38,3	6,7	11,7	0,7	4,8	18,9	18,8
город Дагестанские Огни	53,1	5,2	18,2	...	2,1	17,8	3,6
город Дербент	-	-	-	-	-	-	-
город Избербаш	36,2	1,3	2,3	...	7,7	3,8	48,7
город Каспийск	-	-	-	-	-	-	-
город Кизилюрт	22,4	2,6	25,2	0,9	4,3	24,7	19,9
город Кизляр	45,4	8,9	18,2	3,1	2,4	14,9	7,1
город Хасавюрт	67,5	7,3	7,3	0,0	0,0	17,3	0,4
город Южно-Сухокумск	30,2	1,4	18,3	...	4,2	7,0	38,9



СТРУКТУРА ЗЕМЕЛЬНЫХ РЕСУРСОВ

33. СТРУКТУРА ПЛОЩАДИ ЗЕМЕЛЬНЫХ УЧАСТКОВ ПО ВИДАМ ИСПОЛЬЗОВАНИЯ В НЕКОММЕРЧЕСКИХ ОБЪЕДИНЕНИЯХ ГРАЖДАН¹⁾

(на 1 июля 2016 года; в процентах от общей земельной площади участков граждан)

	Из общей земельной площади участков				Неиспользуемая площадь
	постройки, сооружения, дорожки	газоны и декоративные насаждения	посевы сельскохозяйственных культур	многолетние насаждения	
Республика Дагестан	42,8	8,5	14,6	13,8	20,4
Муниципальные районы Республики Дагестан	29,8	2,5	9,3	21,8	36,6
Агульский	-	-	-	-	-
Акушинский	-	-	-	-	-
Ахвахский	-	-	-	-	-
Ахтынский	-	-	-	-	-
Бабаюртовский	-	-	-	-	-
Ботлихский	-	-	-	-	-
Буйнакский	24,3	5,4	34,6	24,9	10,8
Гергебильский	-	-	-	-	-
Гумбетовский	-	-	-	-	-
Гунибский	-	-	-	-	-
Дахадаевский	-	-	-	-	-
Дербентский	36,6	4,6	9,8	47,4	1,7
Докузпаринский	-	-	-	-	-
Казбековский	7,1	5,7	13,6	73,6	-
Кайтагский	-	-	-	-	-
Каякентский	-	-	-	-	-
Кизилюртовский	-	-	-	-	-
Кизлярский	-	-	-	-	-
Кулинский	-	-	-	-	-
Курахский	-	-	-	-	-
Лакский	-	-	-	-	-
Левашинский	-	-	-	-	-
Карабудахкентский	25,3	0,7	5,8	4,8	63,4
Кумторкалинский	42,4	2,1	5,3	7,2	43,0
Магарамкентский	-	-	-	-	-
Новолакский	-	-	-	-	-



СТРУКТУРА ЗЕМЕЛЬНЫХ РЕСУРСОВ

	Из общей земельной площади участков				Неиспользуемая площадь
	постройки, сооружения, дорожки	газоны и декоративные насаждения	посевы сельскохозяйственных культур	многолетние насаждения	
Ногайский	-	-	-	-	-
Рутульский	-	-	-	-	-
Сергокалинский	-	-	-	-	-
Шамильский	-	-	-	-	-
Сулейман-Стальский	-	-	-	-	-
Табасаранский	-	-	-	-	-
Тарумовский	-	-	-	-	-
Тляратинский	-	-	-	-	-
Унцукульский	-	-	-	-	-
Хасавюртовский	-	-	-	-	-
Хивский	-	-	-	-	-
Хунзахский	-	-	-	-	-
Цумадинский	-	-	-	-	-
Цунтинский	-	-	-	-	-
Чародинский	-	-	-	-	-
Городские округа					
Республики Дагестан	43,7	8,9	14,9	13,2	19,3
город Махачкала	53,5	10,5	10,0	8,8	17,2
город Буйнакс	15,0	2,7	27,7	14,0	40,5
город Дагестанские Огни	-	-	-	-	100,0
город Дербент	33,6	17,1	31,0	18,2	0,1
город Избербаш	48,0	1,2	2,3	8,1	40,4
город Каспийск	18,8	3,5	31,3	26,1	20,3
город Кизилюрт	21,5	4,4	17,9	14,7	41,5
город Кизляр	11,6	5,8	26,2	47,1	9,3
город Хасавюрт	-	-	-	-	-
город Южно-Сухокумск	-	-	-	-	-

¹⁾ По освоенным земельным участкам



СТРУКТУРА ЗЕМЕЛЬНЫХ РЕСУРСОВ

34. СТРУКТУРА ПЛОЩАДИ ЗЕМЕЛЬНЫХ УЧАСТКОВ ПО ВИДАМ ИСПОЛЬЗОВАНИЯ В САДОВОДЧЕСКИХ НЕКОММЕРЧЕСКИХ ОБЪЕДИНЕНИЯХ ГРАЖДАН ¹⁾

(на 1 июля 2016 года; в процентах от общей земельной площади участков граждан)

	Из общей земельной площади участков занято				Неиспользуемая площадь
	постройки, сооружения, дорожки	газоны и декоративные насаждения	посевы сельскохозяйственных культур	многолетние насаждения	
Республика Дагестан	36,8	6,9	15,4	14,4	26,5
Муниципальные районы Республики Дагестан	28,2	1,6	10,5	21,7	38,0
Агульский	-	-	-	-	-
Акушинский	-	-	-	-	-
Ахвахский	-	-	-	-	-
Ахтынский	-	-	-	-	-
Бабаюртовский	-	-	-	-	-
Ботлихский	-	-	-	-	-
Буйнакский	24,3	5,4	34,6	24,9	10,8
Гергебильский	-	-	-	-	-
Гумбетовский	-	-	-	-	-
Гунибский	-	-	-	-	-
Дахадаевский	-	-	-	-	-
Дербентский	34,3	2,8	10,4	49,9	2,6
Докузпаринский	-	-	-	-	-
Казбековский	7,1	5,7	13,6	73,6	-
Кайтагский	-	-	-	-	-
Каякентский	-	-	-	-	-
Кизилюртовский	-	-	-	-	-
Кизлярский	-	-	-	-	-
Кулинский	-	-	-	-	-
Курахский	-	-	-	-	-
Лакский	-	-	-	-	-
Левашинский	-	-	-	-	-
Карабудахкентский	24,5	...	7,0	5,8	62,5
Кумторкалинский	42,6	1,9	5,4	7,0	43,1
Магарамкентский	-	-	-	-	-
Новолакский	-	-	-	-	-



СТРУКТУРА ЗЕМЕЛЬНЫХ РЕСУРСОВ

	Из общей земельной площади участков занято				Неиспользуемая площадь
	постройки, сооружения, дорожки	газоны и декоративные насаждения	посевы сельскохозяйственных культур	многолетние насаждения	
Ногайский	-	-	-	-	-
Рутульский	-	-	-	-	-
Сергокалинский	-	-	-	-	-
Шамильский	-	-	-	-	-
Сулейман-Стальский	-	-	-	-	-
Табасаранский	-	-	-	-	-
Тарумовский	-	-	-	-	-
Тляратинский	-	-	-	-	-
Унцукульский	-	-	-	-	-
Хасавюртовский	-	-	-	-	-
Хивский	-	-	-	-	-
Хунзахский	-	-	-	-	-
Цумадинский	-	-	-	-	-
Цунтинский	-	-	-	-	-
Чародинский	-	-	-	-	-
Городские округа					
Республики Дагестан	38,7	8,1	16,5	12,8	23,9
город Махачкала	58,1	3,4	8,3	2,7	27,5
город Буйнакс	15,0	2,7	27,7	14,0	40,5
город Дагестанские Огни	-	-	-	-	-
город Дербент	33,6	17,1	31,0	18,2	0,1
город Избербаш	48,0	1,2	2,3	8,1	40,4
город Каспийск	-	-	-	-	-
город Кизилюрт	21,5	4,4	17,9	14,7	41,5
город Кизляр	-	-	-	-	-
город Хасавюрт	-	-	-	-	-
город Южно-Сухокумск	-	-	-	-	-

¹⁾ По освоенным земельным участкам



35. СТРУКТУРА ПЛОЩАДИ ЗЕМЕЛЬНЫХ УЧАСТКОВ ПО ВИДАМ ИСПОЛЬЗОВАНИЯ В ДАЧНЫХ НЕКОММЕРЧЕСКИХ ОБЪЕДИНЕНИЯХ ГРАЖДАН¹⁾

(на 1 июля 2016 года; в процентах от общей земельной площади участков граждан)

	Из общей земельной площади занято под				Неиспользуемая площадь
	постройки, сооружения, дорожки	газоны и декоративные насаждения	посевы сельскохозяйственных культур	многолетние насаждения	
Республика Дагестан	45,1	9,1	14,2	13,5	18,0
Муниципальные районы Республики Дагестан	35,5	5,6	5,1	22,1	31,7
Агульский	-	-	-	-	-
Акушинский	-	-	-	-	-
Ахвахский	-	-	-	-	-
Ахтынский	-	-	-	-	-
Бабаюртовский	-	-	-	-	-
Ботлихский	-	-	-	-	-
Буйнакский	-	-	-	-	-
Гергебильский	-	-	-	-	-
Гумбетовский	-	-	-	-	-
Гунибский	-	-	-	-	-
Дахадаевский	-	-	-	-	-
Дербентский	41,0	8,0	8,6	42,5	-
Докузпаринский	-	-	-	-	-
Казбековский	-	-	-	-	-
Кайтагский	-	-	-	-	-
Каякентский	-	-	-	-	-
Кизилюртовский	-	-	-	-	-
Кизлярский	-	-	-	-	-
Кулинский	-	-	-	-	-
Курахский	-	-	-	-	-
Лакский	-	-	-	-	-
Левашинский	-	-	-	-	-
Карабудахкентский	28,6	3,1	1,1	0,3	66,8
Кумторкалинский	41,2	3,4	4,8	8,0	42,6
Магарамкентский	-	-	-	-	-
Новолакский	-	-	-	-	-



СТРУКТУРА ЗЕМЕЛЬНЫХ РЕСУРСОВ

	Из общей земельной площади занято под				Неиспользуемая площадь
	постройки, сооружения, дорожки	газоны и декоративные насаждения	посевы сельскохозяйственных культур	многолетние насаждения	
Ногайский	-	-	-	-	-
Рутульский	-	-	-	-	-
Сергокалинский	-	-	-	-	-
Шамильский	-	-	-	-	-
Сулейман-Стальский	-	-	-	-	-
Табасаранский	-	-	-	-	-
Тарумовский	-	-	-	-	-
Тляратинский	-	-	-	-	-
Унцукульский	-	-	-	-	-
Хасавюртовский	-	-	-	-	-
Хивский	-	-	-	-	-
Хунзахский	-	-	-	-	-
Цумадинский	-	-	-	-	-
Цунтинский	-	-	-	-	-
Чародинский	-	-	-	-	-
Городские округа					
Республики Дагестан	45,3	9,1	14,4	13,4	17,7
город Махачкала	53,4	10,7	10,0	8,9	17,0
город Буйнакск	-	-	-	-	-
город Дагестанские Огни	-	-	-	-	100,0
город Дербент	-	-	-	-	-
город Избербаш	-	-	-	-	-
город Каспийск	18,8	3,5	31,3	26,1	20,3
город Кизилюрт	-	-	-	-	-
город Кизляр	11,6	5,8	26,2	47,1	9,3
город Хасавюрт	-	-	-	-	-
город Южно-Сухокумск	-	-	-	-	-

¹⁾ По освоенным земельным участкам





**ГРУППИРОВКИ ОБЪЕКТОВ
ПЕРЕПИСИ ПО РАЗМЕРУ
ЗЕМЕЛЬНОЙ ПЛОЩАДИ**

ГРУППИРОВКИ ОБЪЕКТОВ ПЕРЕПИСИ

36. ГРУППИРОВКА СЕЛЬСКОХОЗЯЙСТВЕННЫХ ОРГАНИЗАЦИЙ

(на 1 июля 2016 года)

	Сельскохозяйственные организации,						
	до 4,1	4,1 - 10	10,1 - 20	20,1 - 50	50,1 - 100	100,1 - 200	200,1 - 500
Республика Дагестан							
Число организаций, единиц	610	87	45	77	82	125	285
в процентах от общего числа организаций	29,9	4,3	2,2	3,8	4,0	6,1	14,0
в процентах от числа организаций, имеющих землю	31,4	4,5	2,3	4,0	4,2	6,4	14,7
Общая площадь земли, га	763,3	578,3	677,7	2756,8	6313,0	18913,3	97936,5
в процентах от общей площади земли	0,0	0,0	0,0	0,1	0,3	1,0	5,1
в среднем на одну организацию, га	1,3	6,6	15,1	35,8	77,0	151,3	343,6
Муниципальные районы Республики Дагестан							
Агульский							
Число организаций, единиц	598	84	43	73	76	121	275
в процентах от общего числа организаций	30,2	4,2	2,2	3,7	3,8	6,1	13,9
в процентах от числа организаций, имеющих землю	31,6	4,4	2,3	3,9	4,0	6,4	14,6
Общая площадь земли, га	750,9	561,6	649,7	2609,3	5922,2	18415,2	94244,5
в процентах от общей площади земли	0,0	0,0	0,0	0,1	0,3	1,0	5,0
в среднем на одну организацию, га	1,3	6,7	15,1	35,7	77,9	152,2	342,7
Акушинский							
Число организаций, единиц	-	-	-	...	-
в процентах от общего числа организаций	-	-	-	...	-
в процентах от числа организаций, имеющих землю	-	-	-	...	-
Общая площадь земли, га	-	-	-	...	-
в процентах от общей площади земли	-	-	-	...	-
в среднем на одну организацию, га	-	-	-	...	-
Ахвахский							
Число организаций, единиц	-	-	-	-	-	-	8
в процентах от общего числа организаций	-	-	-	-	-	-	19,0
в процентах от числа организаций, имеющих землю	-	-	-	-	-	-	24,2
Общая площадь земли, га	-	-	-	-	-	-	2604,0
в процентах от общей площади земли	-	-	-	-	-	-	1,6
в среднем на одну организацию, га	-	-	-	-	-	-	325,5
Ахвахский							
Число организаций, единиц	180	-	-	-	-



ПО РАЗМЕРУ ЗЕМЕЛЬНОЙ ПЛОЩАДИ

ПО РАЗМЕРУ ЗЕМЕЛЬНОЙ ПЛОЩАДИ

имевшие земельную площадь, га:								Сельскохозяйственные организации, не имевшие земельной площади	Итого
500,1-1500	1500,1-3000	3000,1-4000	4000,1-6000	6000,1-10000	10000,1-40000	свыше 40000	всего		
326	138	45	51	52	20	...	1944	93	2037
16,0	6,8	2,2	2,5	2,6	1,0	...	95,4	4,6	100
16,8	7,1	2,3	2,6	2,7	1,0	...	100	x	x
300106,	299224,0	155961,7	251830,4	405422,	345537,	...	192622	x	1926221,1
15,6	15,5	8,1	13,1	21,0	17,9	...	100	x	100
920,6	2168,3	3465,8	4937,9	7796,6	17276,9	...	990,9	x	945,6
319	134	44	51	51	20	...	1890	87	1977
16,1	6,8	2,2	2,6	2,6	1,0	...	95,6	4,4	100
16,9	7,1	2,3	2,7	2,7	1,1	...	100	x	x
294914,	290994,4	152461,7	251830,4	397201,	345537,	...	189629	x	1896293,0
15,6	15,3	8,0	13,3	20,9	18,2	...	100	x	100
924,5	2171,6	3465,0	4937,9	7788,3	17276,9	...	1003,3	x	959,2
7	...	-	-	-	-	-	13	-	13
53,8	...	-	-	-	-	-	100,0	-	100
53,8	...	-	-	-	-	-	100	x	x
5911,0	...	-	-	-	-	-	8665,0	x	8665,0
68,2	...	-	-	-	-	-	100	x	100
844,4	...	-	-	-	-	-	666,5	x	666,5
...	6	10	3	-	33	9	42
...	14,3	23,8	7,1	-	78,6	21,4	100
...	18,2	30,3	9,1	-	100	x	x
...	30258,0	81920,0	36440,0	-	165734	x	165734,0
...	18,3	49,4	22,0	-	100	x	100
...	5043,0	8192,0	12146,7	-	5022,2	x	3946,0
10	-	-	-	...	-	-	194	13	207



ГРУППИРОВКИ ОБЪЕКТОВ ПЕРЕПИСИ ПО РАЗМЕРУ ЗЕМЕЛЬНОЙ ПЛОЩАДИ

	Сельскохозяйственные организации,						
	до 4,1	4,1 - 10	10,1 - 20	20,1 - 50	50,1 - 100	100,1 - 200	200,1 - 500
в процентах от общего числа организаций	87,0	-	-	-	-
в процентах от числа организаций, имеющих землю	92,8	-	-	-	-
Общая площадь земли, га	85,2	-	-	-	-
в процентах от общей площади земли	0,4	-	-	-	-
в среднем на одну организацию, га	0,5	-	-	-	-
Ахтынский							
Число организаций, единиц	-	-	3	...	28
в процентах от общего числа организаций	-	-	3,6	...	33,7
в процентах от числа организаций, имеющих землю	-	-	3,8	...	35,9
Общая площадь земли, га	-	-	251,0	...	10575,0
в процентах от общей площади земли	-	-	0,3	...	14,0
в среднем на одну организацию, га	-	-	83,7	...	377,7
Бабаюртовский							
Число организаций, единиц	-	-	-	-	-	...	3
в процентах от общего числа организаций	-	-	-	-	-	...	11,5
в процентах от числа организаций, имеющих землю	-	-	-	-	-	...	30,0
Общая площадь земли, га	-	-	-	-	-	...	946,0
в процентах от общей площади земли	-	-	-	-	-	...	8,2
в среднем на одну организацию, га	-	-	-	-	-	...	315,3
Ботлихский							
Число организаций, единиц	12	...	4	3	...	4	10
в процентах от общего числа организаций	21,1	...	7,0	5,3	...	7,0	17,5
в процентах от числа организаций, имеющих землю	23,1	...	7,7	5,8	...	7,7	19,2
Общая площадь земли, га	18,4	...	60,4	125,0	...	657,4	3554,0
в процентах от общей площади земли	0,1	...	0,2	0,4	...	2,1	11,5
в среднем на одну организацию, га	1,5	...	15,1	41,7	...	164,4	355,4
Буйнакский							
Число организаций, единиц	4	...	-	5
в процентах от общего числа организаций	12,9	...	-	16,1
в процентах от числа организаций, имеющих землю	13,3	...	-	16,7
Общая площадь земли, га	8,9	...	-	1625,2
в процентах от общей площади земли	0,0	...	-	4,7



ГРУППИРОВКИ ОБЪЕКТОВ ПЕРЕПИСИ ПО РАЗМЕРУ ЗЕМЕЛЬНОЙ ПЛОЩАДИ

имевшие земельную площадь, га:								Сельскохозяйственные организации, не имевшие земельной площади	Итого
500,1-1500	1500,1-3000	3000,1-4000	4000,1-6000	6000,1-10000	10000,1-40000	свыше 40000	всего		
4,8	-	-	-	...	-	-	93,7	6,3	100
5,2	-	-	-	...	-	-	100	x	x
8907,0	-	-	-	...	-	-	19985,	x	19985,2
44,6	-	-	-	...	-	-	100	x	100
890,7	-	-	-	...	-	-	103,0	x	96,5
26	14	-	-	-	78	5	83
31,3	16,9	-	-	-	94,0	6,0	100
33,3	17,9	-	-	-	100	x	x
23607,0	29244,0	-	-	-	75791,	x	75791,0
31,1	38,6	-	-	-	100	x	100
908,0	2088,9	-	-	-	971,7	x	913,1
3	...	-	-	...	-	-	10	16	26
11,5	...	-	-	...	-	-	38,5	61,5	100
30,0	...	-	-	...	-	-	100	x	x
2204,6	...	-	-	...	-	-	11572,	x	11572,6
19,1	...	-	-	...	-	-	100	x	100
734,9	...	-	-	...	-	-	1157,3	x	445,1
8	6	-	...	-	-	-	52	5	57
14,0	10,5	-	...	-	-	-	91,2	8,8	100
15,4	11,5	-	...	-	-	-	100	x	x
7774,4	12609,0	-	...	-	-	-	30940,	x	30940,1
25,1	40,8	-	...	-	-	-	100	x	100
971,8	2101,5	-	...	-	-	-	595,0	x	542,8
9	3	...	-	...	-	-	30	...	31
29,0	9,7	...	-	...	-	-	96,8	...	100
30,0	10,0	...	-	...	-	-	100	x	x
8536,2	7629,0	...	-	...	-	-	34248,	x	34248,8
24,9	22,3	...	-	...	-	-	100	x	100



ГРУППИРОВКИ ОБЪЕКТОВ ПЕРЕПИСИ ПО РАЗМЕРУ ЗЕМЕЛЬНОЙ ПЛОЩАДИ

	Сельскохозяйственные организации,						
	до 4,1	4,1 - 10	10,1 - 20	20,1 - 50	50,1 - 100	100,1 - 200	200,1 - 500
в среднем на одну организацию, га	2,2	...	-	325,0
Гергебильский							
Число организаций, единиц	59	3	6	-	...	-	...
в процентах от общего числа организаций	76,6	3,9	7,8	-	...	-	...
в процентах от числа организаций, имеющих землю	76,6	3,9	7,8	-	...	-	...
Общая площадь земли, га	46,5	15,0	74,0	-	...	-	...
в процентах от общей площади земли	0,2	0,1	0,4	-	...	-	...
в среднем на одну организацию, га	0,8	5,0	12,3	-	...	-	...
Гумбетовский							
Число организаций, единиц	38	7	...	6	8	5	...
в процентах от общего числа организаций	48,1	8,9	...	7,6	10,1	6,3	...
в процентах от числа организаций, имеющих землю	48,1	8,9	...	7,6	10,1	6,3	...
Общая площадь земли, га	72,8	45,0	...	189,0	564,0	801,0	...
в процентах от общей площади земли	0,4	0,3	...	1,1	3,3	4,6	...
в среднем на одну организацию, га	1,9	6,4	...	31,5	70,5	160,2	...
Гунибский							
Число организаций, единиц	...	-
в процентах от общего числа организаций	...	-
в процентах от числа организаций, имеющих землю	...	-
Общая площадь земли, га	...	-
в процентах от общей площади земли	...	-
в среднем на одну организацию, га	...	-
Дахадаевский							
Число организаций, единиц	-	-	-	...	-	3	4
в процентах от общего числа организаций	-	-	-	...	-	10,0	13,3
в процентах от числа организаций, имеющих землю	-	-	-	...	-	10,0	13,3
Общая площадь земли, га	-	-	-	...	-	430,0	1419,0
в процентах от общей площади земли	-	-	-	...	-	0,7	2,2
в среднем на одну организацию, га	-	-	-	...	-	143,3	354,8
Дербентский							
Число организаций, единиц	3	3	8	8
в процентах от общего числа организаций	7,7	7,7	20,5	20,5



ГРУППИРОВКИ ОБЪЕКТОВ ПЕРЕПИСИ ПО РАЗМЕРУ ЗЕМЕЛЬНОЙ ПЛОЩАДИ.

имевшие земельную площадь, га:								Сельскохозяйственные организации, не имевшие земельной площади	Итого
500,1-1500	1500,1-3000	3000,1-4000	4000,1-6000	6000,1-10000	10000,1-40000	свыше 40000	всего		
948,5	2543,0	...	-	...	-	-	1141,6	x	1104,8
...	-	-	-	77	-	77
...	-	-	-	100,0	-	100
...	-	-	-	100	x	x
...	-	-	-	19591,	x	19591,5
...	-	-	-	100	x	100
...	-	-	-	254,4	x	254,4
7	3	...	-	-	-	-	79	-	79
8,9	3,8	...	-	-	-	-	100,0	-	100
8,9	3,8	...	-	-	-	-	100	x	x
5722,5	6073,0	...	-	-	-	-	17315,	x	17315,3
33,0	35,1	-	-	-	100	x	100
817,5	2024,3	...	-	-	-	-	219,2	x	219,2
5	3	3	3	...	27	...	28
17,9	10,7	10,7	10,7	...	96,4	...	100
18,5	11,1	11,1	11,1	...	100	x	x
5019,6	15503,0	21356,4	71003,8	...	166097	x	166097,4
3,0	9,3	12,9	42,7	...	100	x	100
1003,9	5167,7	7118,8	23667,9	...	6151,8	x	5932,1
8	6	5	-	30	-	30
26,7	20,0	16,7	-	100,0	-	100
26,7	20,0	16,7	-	100	x	x
7203,0	12567,6	17274,0	-	65876,	x	65876,6
10,9	19,1	26,2	-	100	x	100
900,4	2094,6	3454,8	-	2195,9	x	2195,9
9	3	-	-	-	-	-	38	...	39
23,1	7,7	-	-	-	-	-	97,4	...	100



ГРУППИРОВКИ ОБЪЕКТОВ ПЕРЕПИСИ ПО РАЗМЕРУ ЗЕМЕЛЬНОЙ ПЛОЩАДИ

	Сельскохозяйственные организации,						
	до 4,1	4,1 - 10	10,1 - 20	20,1 - 50	50,1 - 100	100,1 - 200	200,1 - 500
в процентах от числа организаций, имеющих землю	7,9	7,9	21,1	21,1
Общая площадь земли, га	1,8	25,0	1120,1	2741,0
в процентах от общей площади земли	0,0	0,1	6,6	16,1
в среднем на одну организацию, га	0,6	8,3	140,0	342,6
Докузпаринский							
Число организаций, единиц	...	-	-	...	-	-	...
в процентах от общего числа организаций	...	-	-	...	-	-	...
в процентах от числа организаций, имеющих землю	...	-	-	...	-	-	...
Общая площадь земли, га	...	-	-	...	-	-	...
в процентах от общей площади земли	...	-	-	...	-	-	...
в среднем на одну организацию, га	...	-	-	...	-	-	...
Казбековский							
Число организаций, единиц	-	-	3
в процентах от общего числа организаций	-	-	15,8
в процентах от числа организаций, имеющих землю	-	-	15,8
Общая площадь земли, га	-	-	1241,0
в процентах от общей площади земли	-	-	3,0
в среднем на одну организацию, га	-	-	413,7
Кайтагский							
Число организаций, единиц	-	-	-	-	-	-	-
в процентах от общего числа организаций	-	-	-	-	-	-	-
в процентах от числа организаций, имеющих землю	-	-	-	-	-	-	-
Общая площадь земли, га	-	-	-	-	-	-	-
в процентах от общей площади земли	-	-	-	-	-	-	-
в среднем на одну организацию, га	-	-	-	-	-	-	-
Каякентский							
Число организаций, единиц	5	-	-	...	-	-	...
в процентах от общего числа организаций	23,8	-	-	...	-	-	...
в процентах от числа организаций, имеющих землю	23,8	-	-	...	-	-	...
Общая площадь земли, га	1,4	-	-	...	-	-	...
в процентах от общей площади земли	0,0	-	-	...	-	-	...
в среднем на одну организацию, га	0,3	-	-	...	-	-	...



ГРУППИРОВКИ ОБЪЕКТОВ ПЕРЕПИСИ ПО РАЗМЕРУ ЗЕМЕЛЬНОЙ ПЛОЩАДИ

имевшие земельную площадь, га:								Сельскохозяйственные организации, не имевшие земельной площади	Итого
500,1-1500	1500,1 - 3000	3000,1 - 4000	4000,1 - 6000	6000,1 - 10000	10000,1 - 40000	свыше 40000	всего		
23,7	7,9	-	-	-	-	-	100	x	x
7182,0	5833,0	-	-	-	-	-	17043,	x	17043,9
42,1	34,2	-	-	-	-	-	100	x	100
798,0	1944,3	-	-	-	-	-	448,5	x	437,0
...	4	-	-	-	-	-	10	-	10
...	40,0	-	-	-	-	-	100,0	-	100
...	40,0	-	-	-	-	-	100	x	x
...	10000,0	-	-	-	-	-	13246,	x	13246,5
...	75,5	-	-	-	-	-	100	x	100
...	2500,0	-	-	-	-	-	1324,7	x	1324,7
...	6	-	-	-	19	-	19
...	31,6	-	-	-	100,0	-	100
...	31,6	-	-	-	100	x	x
...	12571,6	-	-	-	40969,	x	40969,1
...	30,7	-	-	-	100	x	100
...	2095,3	-	-	-	2156,3	x	2156,3
...	...	-	-	-	-	-	4	-	4
...	...	-	-	-	-	-	100,0	-	100
...	...	-	-	-	-	-	100	x	x
...	...	-	-	-	-	-	7297,4	x	7297,4
...	...	-	-	-	-	-	100	x	100
...	...	-	-	-	-	-	1824,4	x	1824,4
5	4	-	-	21	-	21
23,8	19,0	-	-	100,0	-	100
23,8	19,0	-	-	100	x	x
4670,5	8710,0	-	-	29923,	x	29923,9
15,6	29,1	-	-	100	x	100
934,1	2177,5	-	-	1424,9	x	1424,9



ГРУППИРОВКИ ОБЪЕКТОВ ПЕРЕПИСИ ПО РАЗМЕРУ ЗЕМЕЛЬНОЙ ПЛОЩАДИ

	Сельскохозяйственные организации,						
	до 4,1	4,1 - 10	10,1 - 20	20,1 - 50	50,1 - 100	100,1 - 200	200,1 - 500
Кизилюртовский							
Число организаций, единиц	...	-	-
в процентах от общего числа организаций	...	-	-
в процентах от числа организаций, имеющих землю	...	-	-
Общая площадь земли, га	...	-	-
в процентах от общей площади земли	...	-	-
в среднем на одну организацию, га	...	-	-
Кизлярский							
Число организаций, единиц	-	-	...	7	6	6	12
в процентах от общего числа организаций	-	-	...	12,1	10,3	10,3	20,7
в процентах от числа организаций, имеющих землю	-	-	...	12,1	10,3	10,3	20,7
Общая площадь земли, га	-	-	...	266,0	450,0	820,0	3739,0
в процентах от общей площади земли	-	-	...	0,4	0,7	1,3	5,9
в среднем на одну организацию, га	-	-	...	38,0	75,0	136,7	311,6
Кулинский							
Число организаций, единиц	-	-	-	-	-	-	3
в процентах от общего числа организаций	-	-	-	-	-	-	20,0
в процентах от числа организаций, имеющих землю	-	-	-	-	-	-	20,0
Общая площадь земли, га	-	-	-	-	-	-	913,0
в процентах от общей площади земли	-	-	-	-	-	-	1,3
в среднем на одну организацию, га	-	-	-	-	-	-	304,3
Курахский							
Число организаций, единиц	...	-	-	-	13
в процентах от общего числа организаций	...	-	-	-	48,1
в процентах от числа организаций, имеющих землю	...	-	-	-	48,1
Общая площадь земли, га	...	-	-	-	4117,7
в процентах от общей площади земли	...	-	-	-	25,0
в среднем на одну организацию, га	...	-	-	-	316,7
Лакский							
Число организаций, единиц	...	-	-	-	-	...	3
в процентах от общего числа организаций	...	-	-	-	-	...	8,6
в процентах от числа организаций, имеющих землю	...	-	-	-	-	...	8,8
Общая площадь земли, га	...	-	-	-	-	...	957,0



ГРУППИРОВКИ ОБЪЕКТОВ ПЕРЕПИСИ ПО РАЗМЕРУ ЗЕМЕЛЬНОЙ ПЛОЩАДИ

имевшие земельную площадь, га:								Сельскохозяйственные организации, не имевшие земельной площади	Итого
500,1-1500	1500,1-3000	3000,1-4000	4000,1-6000	6000,1-10000	10000,1-40000	свыше 40000	всего		
5	7	...	-	-	-	-	22	...	23
21,7	30,4	...	-	-	-	-	95,7	...	100
22,7	31,8	...	-	-	-	-	100	x	x
4696,6	13644,0	...	-	-	-	-	22479,	x	22479,2
20,9	60,7	...	-	-	-	-	100	x	100
939,3	1949,1	...	-	-	-	-	1021,8	x	977,4
12	9	...	-	3	-	-	58	-	58
20,7	15,5	...	-	5,2	-	-	100,0	-	100
20,7	15,5	...	-	5,2	-	-	100	x	x
10481,7	19247,0	...	-	22298,0	-	-	63864,	x	63864,7
16,4	30,1	...	-	34,9	-	-	100	x	100
873,5	2138,6	...	-	7432,7	-	-	1101,1	x	1101,1
6	-	15	-	15
40,0	-	100,0	-	100
40,0	-	100	x	x
6642,2	-	71834,	x	71834,2
9,2	-	100	x	100
1107,0	-	4788,9	x	4788,9
9	-	-	...	-	-	-	27	-	27
33,3	-	-	...	-	-	-	100,0	-	100
33,3	-	-	...	-	-	-	100	x	x
7918,8	-	-	...	-	-	-	16495,	x	16495,5
48,0	-	-	...	-	-	-	100	x	100
879,9	-	-	...	-	-	-	610,9	x	610,9
6	4	4	6	7	...	-	34	...	35
17,1	11,4	11,4	17,1	20,0	...	-	97,1	...	100
17,6	11,8	11,8	17,6	20,6	...	-	100	x	x
6776,0	8967,0	14642,0	29075,0	50659,0	...	-	138762	x	138762,0



ГРУППИРОВКИ ОБЪЕКТОВ ПЕРЕПИСИ ПО РАЗМЕРУ ЗЕМЕЛЬНОЙ ПЛОЩАДИ

	Сельскохозяйственные организации,						
	до 4,1	4,1 - 10	10,1 - 20	20,1 - 50	50,1 - 100	100,1 - 200	200,1 - 500
в процентах от общей площади земли	...	-	-	-	-	...	0,7
в среднем на одну организацию, га	...	-	-	-	-	...	319,0
Левашинский							
Число организаций, единиц	78	19	...	4	5	6	21
в процентах от общего числа организаций	41,7	10,2	...	2,1	2,7	3,2	11,2
в процентах от числа организаций, имеющих землю	41,7	10,2	...	2,1	2,7	3,2	11,2
Общая площадь земли, га	189,0	110,0	...	158,0	454,0	923,0	7409,0
в процентах от общей площади земли	0,1	0,1	...	0,1	0,3	0,6	4,6
в среднем на одну организацию, га	2,4	5,8	...	39,5	90,8	153,8	352,8
Карабудахкентский							
Число организаций, единиц	4	-	-	4	4	...	5
в процентах от общего числа организаций	12,1	-	-	12,1	12,1	...	15,2
в процентах от числа организаций, имеющих землю	16,0	-	-	16,0	16,0	...	20,0
Общая площадь земли, га	9,0	-	-	105,8	270,2	...	1518,0
в процентах от общей площади земли	0,1	-	-	1,0	2,6	...	14,8
в среднем на одну организацию, га	2,3	-	-	26,5	67,6	...	303,6
Кумторкалинский							
Число организаций, единиц	-	4
в процентах от общего числа организаций	-	33,3
в процентах от числа организаций, имеющих землю	-	33,3
Общая площадь земли, га	-	116,0
в процентах от общей площади земли	-	14,3
в среднем на одну организацию, га	-	29,0
Магарамкентский							
Число организаций, единиц	-	...	4	...	3	...	-
в процентах от общего числа организаций	-	...	23,5	...	17,6	...	-
в процентах от числа организаций, имеющих землю	-	...	26,7	...	20,0	...	-
Общая площадь земли, га	-	...	66,0	...	216,0	...	-
в процентах от общей площади земли	-	...	1,5	...	5,0	...	-
в среднем на одну организацию, га	-	...	16,5	...	72,0	...	-
Новолакский							
Число организаций, единиц	...	3	3	-	-	3	6



ГРУППИРОВКИ ОБЪЕКТОВ ПЕРЕПИСИ ПО РАЗМЕРУ ЗЕМЕЛЬНОЙ ПЛОЩАДИ

имевшие земельную площадь, га:								Сельскохозяйственные организации, не имевшие земельной площади	Итого
500,1-1500	1500,1 - 3000	3000,1 - 4000	4000,1 - 6000	6000,1 - 10000	10000,1 - 40000	свыше 40000	всего		
4,9	6,5	10,6	21,0	36,5	...	-	100	x	100
1129,3	2241,8	3660,5	4845,8	7237,0	...	-	4081,2	x	3964,6
34	6	...	9	5	3	-	187	-	187
18,2	3,2	...	1,6	2,7	1,6	-	100,0	-	100
18,2	3,2	...	1,6	2,7	1,6	-	100	x	x
33393,2	12559,0	...	14074,0	43580,0	40154,0	-	160709	x	160709,2
20,8	7,8	...	8,8	27,1	25,0	-	100	x	100
982,2	2093,2	...	4691,3	8716,0	13384,7	-	859,4	x	859,4
6	...	-	-	-	-	-	25	8	33
18,2	...	-	-	-	-	-	75,8	24,2	100
24,0	...	-	-	-	-	-	100	x	x
6407,0	...	-	-	-	-	-	10233,	x	10233,0
62,6	...	-	-	-	-	-	100	x	100
1067,8	...	-	-	-	-	-	409,3	x	310,1
-	-	-	-	-	-	-	12	-	12
-	-	-	-	-	-	-	100,0	-	100
-	-	-	-	-	-	-	100	x	x
-	-	-	-	-	-	-	811,0	x	811,0
-	-	-	-	-	-	-	100	x	100
-	-	-	-	-	-	-	67,6	x	67,6
3	...	-	-	-	-	-	15	...	17
17,6	...	-	-	-	-	-	88,2	...	100
20,0	...	-	-	-	-	-	100	x	x
2019,0	...	-	-	-	-	-	4363,0	x	4363,0
46,3	...	-	-	-	-	-	100	x	100
673,0	...	-	-	-	-	-	290,9	x	256,6
4	4	-	-	-	-	-	25	...	27



ГРУППИРОВКИ ОБЪЕКТОВ ПЕРЕПИСИ ПО РАЗМЕРУ ЗЕМЕЛЬНОЙ ПЛОЩАДИ

	Сельскохозяйственные организации,						
	до 4,1	4,1 - 10	10,1 - 20	20,1 - 50	50,1 - 100	100,1 - 200	200,1 - 500
в процентах от общего числа организаций	...	11,1	11,1	-	-	11,1	22,2
в процентах от числа организаций, имеющих землю	...	12,0	12,0	-	-	12,0	24,0
Общая площадь земли, га	...	30,0	41,0	-	-	489,0	2265,0
в процентах от общей площади земли	...	0,2	0,3	-	-	3,2	15,0
в среднем на одну организацию, га	...	10,0	13,7	-	-	163,0	377,5
Ногайский							
Число организаций, единиц	-	-	-	-	-	-	...
в процентах от общего числа организаций	-	-	-	-	-	-	...
в процентах от числа организаций, имеющих землю	-	-	-	-	-	-	...
Общая площадь земли, га	-	-	-	-	-	-	...
в процентах от общей площади земли	-	-	-	-	-	-	...
в среднем на одну организацию, га	-	-	-	-	-	-	...
Рутульский							
Число организаций, единиц	...	-	-	-	...
в процентах от общего числа организаций	...	-	-	-	...
в процентах от числа организаций, имеющих землю	...	-	-	-	...
Общая площадь земли, га	...	-	-	-	...
в процентах от общей площади земли	...	-	-	-	...
в среднем на одну организацию, га	...	-	-	-	...
Сергокалинский							
Число организаций, единиц	...	-	-	-	...	6	5
в процентах от общего числа организаций	...	-	-	-	...	15,0	12,5
в процентах от числа организаций, имеющих землю	...	-	-	-	...	15,4	12,8
Общая площадь земли, га	...	-	-	-	...	870,0	1639,0
в процентах от общей площади земли	...	-	-	-	...	2,0	3,8
в среднем на одну организацию, га	...	-	-	-	...	145,0	327,8
Шамильский							
Число организаций, единиц	13	3	...	3	11	17	12
в процентах от общего числа организаций	16,3	3,8	...	3,8	13,8	21,3	15,0
в процентах от числа организаций, имеющих землю	16,3	3,8	...	3,8	13,8	21,3	15,0
Общая площадь земли, га	20,0	25,0	...	122,0	880,0	2483,0	4073,0
в процентах от общей площади земли	0,0	0,0	...	0,1	1,1	3,0	5,0



ГРУППИРОВКИ ОБЪЕКТОВ ПЕРЕПИСИ ПО РАЗМЕРУ ЗЕМЕЛЬНОЙ ПЛОЩАДИ

имевшие земельную площадь, га:								Сельскохозяйственные организации, не имевшие земельной площади	Итого
500,1-1500	1500,1 - 3000	3000,1 - 4000	4000,1 - 6000	6000,1 - 10000	10000,1 - 40000	свыше 40000	всего		
14,8	14,8	-	-	-	-	-	92,6	...	100
16,0	16,0	-	-	-	-	-	100	x	x
2901,0	9330,0	-	-	-	-	-	15058,	x	15058,0
19,3	62,0	-	-	-	-	-	100	x	100
725,3	2332,5	-	-	-	-	-	602,3	x	557,7
4	...	-	-	-	9	-	9
44,4	...	-	-	-	100,0	...	100
44,4	...	-	-	-	100	x	x
4240,0	...	-	-	-	35526,	x	35526,8
11,9	...	-	-	-	100	x	100
1060,0	...	-	-	-	3947,4	x	3947,4
9	...	-	5	4	-	-	25	...	26
34,6	...	-	19,2	15,4	-	-	96,2	...	100
36,0	...	-	20,0	16,0	-	-	100	x	x
9061,0	...	-	24761,0	35464,0	-	-	73689,	x	73689,0
12,3	...	-	33,6	48,1	-	-	100	x	100
1006,8	...	-	4952,2	8866,0	-	-	2947,6	x	2834,2
15	6	-	-	-	39	...	40
37,5	15,0	-	-	-	97,5	...	100
38,5	15,4	-	-	-	100	x	x
11397,0	12801,0	-	-	-	43636,	x	43636,0
26,1	29,3	-	-	-	100	x	100
759,8	2133,5	-	-	-	1118,9	x	1090,9
6	...	4	4	-	80	-	80
7,5	...	5,0	5,0	-	100,0	-	100
7,5	...	5,0	5,0	-	100	x	x
4787,0	...	14739,0	19555,0	-	82246,	x	82246,5
5,8	...	17,9	23,8	-	100	x	100



ГРУППИРОВКИ ОБЪЕКТОВ ПЕРЕПИСИ ПО РАЗМЕРУ ЗЕМЕЛЬНОЙ ПЛОЩАДИ

	Сельскохозяйственные организации,						
	до 4,1	4,1 - 10	10,1 - 20	20,1 - 50	50,1 - 100	100,1 - 200	200,1 - 500
в среднем на одну организацию, га	1,5	8,3	...	40,7	80,0	146,1	339,4
Сулейман-Стальский							
Число организаций, единиц	-	4	...	6	...	4	10
в процентах от общего числа организаций	-	11,8	...	17,6	...	11,8	29,4
в процентах от числа организаций, имеющих землю	-	12,9	...	19,4	...	12,9	32,3
Общая площадь земли, га	-	21,0	...	197,0	...	667,1	3334,7
в процентах от общей площади земли	-	0,3	...	2,7	...	9,1	45,3
в среднем на одну организацию, га	-	5,3	...	32,8	...	166,8	333,5
Табасаранский							
Число организаций, единиц	-	-	...	3	...	-	...
в процентах от общего числа организаций	-	-	...	23,1	...	-	...
в процентах от числа организаций, имеющих землю	-	-	...	23,1	...	-	...
Общая площадь земли, га	-	-	...	122,5	...	-	...
в процентах от общей площади земли	-	-	...	2,2	...	-	...
в среднем на одну организацию, га	-	-	...	40,8	...	-	...
Тарумовский							
Число организаций, единиц	-	-	-	-	11
в процентах от общего числа организаций	-	-	-	-	29,7
в процентах от числа организаций, имеющих землю	-	-	-	-	33,3
Общая площадь земли, га	-	-	-	-	3970,0
в процентах от общей площади земли	-	-	-	-	11,0
в среднем на одну организацию, га	-	-	-	-	360,9
Тляртинский							
Число организаций, единиц	-	-	-	-	5	25	42
в процентах от общего числа организаций	-	-	-	-	5,5	27,5	46,2
в процентах от числа организаций, имеющих землю	-	-	-	-	5,5	27,5	46,2
Общая площадь земли, га	-	-	-	-	500,0	3964,0	13599,3
в процентах от общей площади земли	-	-	-	-	1,1	8,7	30,0
в среднем на одну организацию, га	-	-	-	-	100,0	158,6	323,8
Унцукульский							
Число организаций, единиц	60	18	3	...	-	3	4
в процентах от общего числа организаций	60,6	18,2	3,0	...	-	3,0	4,0



ГРУППИРОВКИ ОБЪЕКТОВ ПЕРЕПИСИ ПО РАЗМЕРУ ЗЕМЕЛЬНОЙ ПЛОЩАДИ

имевшие земельную площадь, га:								Сельскохозяйственные организации, не имевшие земельной площади	Итого
500,1-1500	1500,1-3000	3000,1-4000	4000,1-6000	6000,1-10000	10000,1-40000	свыше 40000	всего		
797,8	...	3684,8	4888,8	-	1028,1	x	1028,1
...	...	-	-	-	-	-	31	3	34
...	...	-	-	-	-	-	91,2	8,8	100
...	...	-	-	-	-	-	100	x	x
...	...	-	-	-	-	-	7361,6	x	7361,6
...	...	-	-	-	-	-	100	x	100
...	...	-	-	-	-	-	237,5	x	216,5
5	-	-	-	-	-	-	13	-	13
38,5	-	-	-	-	-	-	100,0	-	100
38,5	-	-	-	-	-	-	100	x	x
4790,2	-	-	-	-	-	-	5600,7	x	5600,7
85,5	-	-	-	-	-	-	100	x	100
958,0	-	-	-	-	-	-	430,8	x	430,8
14	5	-	-	...	-	-	33	4	37
37,8	13,5	-	-	...	-	-	89,2	10,8	100
42,4	15,2	-	-	...	-	-	100	x	x
13418,0	12286,0	-	-	...	-	-	35998,	x	35998,0
37,3	34,1	-	-	...	-	-	100	x	100
958,4	2457,2	-	-	...	-	-	1090,8	x	972,9
13	4	...	-	-	-	-	91	-	91
14,3	4,4	...	-	-	-	-	100,0	-	100
14,3	4,4	...	-	-	-	-	100	x	x
12963,0	8114,0	...	-	-	-	-	45336,	x	45336,3
28,6	17,9	...	-	-	-	-	100	x	100
997,2	2028,5	...	-	-	-	-	498,2	x	498,2
3	5	-	...	-	-	-	98	...	99
3,0	5,1	-	...	-	-	-	99,0	...	100



ГРУППИРОВКИ ОБЪЕКТОВ ПЕРЕПИСИ ПО РАЗМЕРУ ЗЕМЕЛЬНОЙ ПЛОЩАДИ

	Сельскохозяйственные организации,						
	до 4,1	4,1 - 10	10,1 - 20	20,1 - 50	50,1 - 100	100,1 - 200	200,1 - 500
в процентах от числа организаций, имеющих землю	61,2	18,4	3,1	...	-	3,1	4,1
Общая площадь земли, га	136,5	118,1	48,0	...	-	444,0	1538,0
в процентах от общей площади земли	0,6	0,5	0,2	...	-	1,9	6,4
в среднем на одну организацию, га	2,3	6,6	16,0	...	-	148,0	384,5
Хасавюртовский							
Число организаций, единиц	3	-	3	3	4	3	12
в процентах от общего числа организаций	4,4	-	4,4	4,4	5,9	4,4	17,6
в процентах от числа организаций, имеющих землю	5,2	-	5,2	5,2	6,9	5,2	20,7
Общая площадь земли, га	4,0	-	59,0	115,0	268,0	468,6	4033,0
в процентах от общей площади земли	0,0	-	0,1	0,2	0,6	1,0	8,7
в среднем на одну организацию, га	1,3	-	19,7	38,3	67,0	156,2	336,1
Хивский							
Число организаций, единиц	...	-	-	...	3	3	12
в процентах от общего числа организаций	...	-	-	...	9,7	9,7	38,7
в процентах от числа организаций, имеющих землю	...	-	-	...	10,0	10,0	40,0
Общая площадь земли, га	...	-	-	...	216,0	378,0	3826,0
в процентах от общей площади земли	...	-	-	...	1,7	3,0	30,8
в среднем на одну организацию, га	...	-	-	...	72,0	126,0	318,8
Хунзахский							
Число организаций, единиц	120	14	7	9	5	9	9
в процентах от общего числа организаций	60,9	7,1	3,6	4,6	2,5	4,6	4,6
в процентах от числа организаций, имеющих землю	60,9	7,1	3,6	4,6	2,5	4,6	4,6
Общая площадь земли, га	123,9	110,5	106,0	337,5	357,0	1342,0	3222,0
в процентах от общей площади земли	0,1	0,1	0,1	0,4	0,4	1,5	3,6
в среднем на одну организацию, га	1,0	7,9	15,1	37,5	71,4	149,1	358,0
Цумадинский							
Число организаций, единиц	-	-	-	-	-	-	...
в процентах от общего числа организаций	-	-	-	-	-	-	...
в процентах от числа организаций, имеющих землю	-	-	-	-	-	-	...
Общая площадь земли, га	-	-	-	-	-	-	...
в процентах от общей площади земли	-	-	-	-	-	-	...
в среднем на одну организацию, га	-	-	-	-	-	-	...



ГРУППИРОВКИ ОБЪЕКТОВ ПЕРЕПИСИ ПО РАЗМЕРУ ЗЕМЕЛЬНОЙ ПЛОЩАДИ

имевшие земельную площадь, га:								Сельскохозяйственные организации, не имевшие земельной площади	Итого
500,1-1500	1500,1-3000	3000,1-4000	4000,1-6000	6000,1-10000	10000,1-40000	свыше 40000	всего		
3,1	5,1	-	...	-	-	-	100	x	x
3441,0	12556,0	-	...	-	-	-	23865,	x	23865,6
14,4	52,6	-	...	-	-	-	100	x	100
1147,0	2511,2	-	...	-	-	-	243,5	x	241,1
24	...	5	-	-	-	-	58	10	68
35,3	...	7,4	-	-	-	-	85,3	14,7	100
41,4	...	8,6	-	-	-	-	100	x	x
21516,0	...	17178,0	-	-	-	-	46278,	x	46278,6
46,5	...	37,1	-	-	-	-	100	x	100
896,5	...	3435,6	-	-	-	-	797,9	x	680,6
9	-	-	-	-	-	-	30	...	31
29,0	-	-	-	-	-	-	96,8	...	100
30,0	-	-	-	-	-	-	100	x	x
7954,0	-	-	-	-	-	-	12429,	x	12429,0
64,0	-	-	-	-	-	-	100	x	100
883,8	-	-	-	-	-	-	414,3	x	400,9
7	9	-	197	-	197
3,6	4,6	-	100,0	-	100
3,6	4,6	-	100	x	x
7835,5	18860,0	-	88425,	x	88425,1
8,9	21,3	-	100	x	100
1119,4	2095,6	-	448,9	x	448,9
8	-	-	-	-	13	...	14
57,1	-	-	-	-	92,9	...	100
61,5	-	-	-	-	100	x	x
5251,0	-	-	-	-	14068,	x	14068,0
37,3	-	-	-	-	100	x	100
656,4	-	-	-	-	1082,2	x	1004,9



ГРУППИРОВКИ ОБЪЕКТОВ ПЕРЕПИСИ ПО РАЗМЕРУ ЗЕМЕЛЬНОЙ ПЛОЩАДИ

	Сельскохозяйственные организации,						
	до 4,1	4,1 - 10	10,1 - 20	20,1 - 50	50,1 - 100	100,1 - 200	200,1 - 500
Цунтинский							
Число организаций, единиц	...	-	-	-	-	-	3
в процентах от общего числа организаций	...	-	-	-	-	-	25,0
в процентах от числа организаций, имеющих землю	...	-	-	-	-	-	25,0
Общая площадь земли, га	...	-	-	-	-	-	1009,0
в процентах от общей площади земли	...	-	-	-	-	-	3,5
в среднем на одну организацию, га	...	-	-	-	-	-	336,3
Чародинский							
Число организаций, единиц	-	...	-	...	-	-	-
в процентах от общего числа организаций	-	...	-	...	-	-	-
в процентах от числа организаций, имеющих землю	-	...	-	...	-	-	-
Общая площадь земли, га	-	...	-	...	-	-	-
в процентах от общей площади земли	-	...	-	...	-	-	-
в среднем на одну организацию, га	-	...	-	...	-	-	-
Городские округа Республики Дагестан							
город Махачкала							
Число организаций, единиц	12	3	...	4	6	4	10
в процентах от общего числа организаций	20,0	5,0	...	6,7	10,0	6,7	16,7
в процентах от числа организаций, имеющих землю	22,2	5,6	...	7,4	11,1	7,4	18,5
Общая площадь земли, га	12,4	16,7	...	147,5	390,8	498,1	3692,0
в процентах от общей площади земли	0,0	0,1	...	0,5	1,3	1,7	12,3
в среднем на одну организацию, га	1,0	5,6	...	36,9	65,1	124,5	369,2
город Буйнакс							
Число организаций, единиц	-	...	-	4
в процентах от общего числа организаций	-	...	-	22,2
в процентах от числа организаций, имеющих землю	-	...	-	25,0
Общая площадь земли, га	-	...	-	147,5
в процентах от общей площади земли	-	...	-	2,0
в среднем на одну организацию, га	-	...	-	36,9
город Буйнакс							
Число организаций, единиц	4	-	-	-	-	-	...
в процентах от общего числа организаций	40,0	-	-	-	-	-	...
в процентах от числа организаций, имеющих землю	66,7	-	-	-	-	-	...



ГРУППИРОВКИ ОБЪЕКТОВ ПЕРЕПИСИ ПО РАЗМЕРУ ЗЕМЕЛЬНОЙ ПЛОЩАДИ

имевшие земельную площадь, га:								Сельскохозяйственные организации, не имевшие земельной площади	Итого
500,1-1500	1500,1-3000	3000,1-4000	4000,1-6000	6000,1-10000	10000,1-40000	свыше 40000	всего		
...	4	-	-	-	12	-	12
...	33,3	-	-	-	100,0	-	100
...	33,3	-	-	-	100	x	x
...	20002,2	-	-	-	28751,	x	28751,6
...	69,6	-	-	-	100	x	100
...	5000,6	-	-	-	2396,0	x	2396,0
7	3	3	6	3	...	-	26	-	26
26,9	11,5	11,5	23,1	11,5	...	-	100,0	-	100
26,9	11,5	11,5	23,1	11,5	...	-	100	x	x
6332,0	6596,0	10679,0	28703,2	23568,7	...	-	124172	x	124172,1
5,1	5,3	8,6	23,1	19,0	...	-	100	x	100
904,6	2198,7	3559,7	4783,9	7856,2	...	-	4775,9	x	4775,9
7	4	...	-	...	-	-	54	6	60
11,7	6,7	...	-	...	-	-	90,0	10,0	100
13,0	7,4	...	-	...	-	-	100	x	x
5192,0	8229,6	...	-	...	-	-	29928,	x	29928,1
17,3	27,5	...	-	...	-	-	100	x	100
741,7	2057,4	...	-	...	-	-	554,2	x	498,8
3	...	-	-	-	-	-	16	...	18
16,7	...	-	-	-	-	-	88,9	...	100
18,8	...	-	-	-	-	-	100	x	x
2391,0	...	-	-	-	-	-	7349,8	x	7349,8
32,5	...	-	-	-	-	-	100	x	100
797,0	...	-	-	-	-	-	459,4	x	408,3
-	-	-	-	-	-	-	6	4	10
-	-	-	-	-	-	-	60,0	40,0	100
-	-	-	-	-	-	-	100	x	x



ГРУППИРОВКИ ОБЪЕКТОВ ПЕРЕПИСИ ПО РАЗМЕРУ ЗЕМЕЛЬНОЙ ПЛОЩАДИ

	Сельскохозяйственные организации,						
	до 4,1	4,1 - 10	10,1 - 20	20,1 - 50	50,1 - 100	100,1 - 200	200,1 - 500
Общая площадь земли, га	0,4	-	-	-	-	-	...
в процентах от общей площади земли	0,1	-	-	-	-	-	...
в среднем на одну организацию, га	0,1	-	-	-	-	-	...
город Дагестанские Огни							
Число организаций, единиц	-	-	-	-	-	-	-
в процентах от общего числа организаций	-	-	-	-	-	-	-
в процентах от числа организаций, имеющих землю	-	-	-	-	-	-	-
Общая площадь земли, га	-	-	-	-	-	-	-
в процентах от общей площади земли	-	-	-	-	-	-	-
в среднем на одну организацию, га	-	-	-	-	-	-	-
город Дербент							
Число организаций, единиц	...	-	-	-	3
в процентах от общего числа организаций	...	-	-	-	27,3
в процентах от числа организаций, имеющих землю	...	-	-	-	27,3
Общая площадь земли, га	...	-	-	-	213,4
в процентах от общей площади земли	...	-	-	-	3,5
в среднем на одну организацию, га	...	-	-	-	71,1
город Избербаш							
Число организаций, единиц	...	-	-	-	-	-	-
в процентах от общего числа организаций	...	-	-	-	-	-	-
в процентах от числа организаций, имеющих землю	...	-	-	-	-	-	-
Общая площадь земли, га	...	-	-	-	-	-	-
в процентах от общей площади земли	...	-	-	-	-	-	-
в среднем на одну организацию, га	...	-	-	-	-	-	-
город Каспийск							
Число организаций, единиц	-	-	-	...	-
в процентах от общего числа организаций	-	-	-	...	-
в процентах от числа организаций, имеющих землю	-	-	-	...	-
Общая площадь земли, га	-	-	-	...	-
в процентах от общей площади земли	-	-	-	...	-
в среднем на одну организацию, га	-	-	-	...	-
город Кизилюрт							
Число организаций, единиц	...	-	-	-	...	-	-



ГРУППИРОВКИ ОБЪЕКТОВ ПЕРЕПИСИ ПО РАЗМЕРУ ЗЕМЕЛЬНОЙ ПЛОЩАДИ

имевшие земельную площадь, га:								Сельскохозяйственные организации, не имевшие земельной площади	Итого
500,1-1500	1500,1-3000	3000,1-4000	4000,1-6000	6000,1-10000	10000,1-40000	свыше 40000	всего		
-	-	-	-	-	-	-	673,4	x	673,4
-	-	-	-	-	-	-	100	x	100
-	-	-	-	-	-	-	112,2	x	67,3
-	-	-	-	-	-	-	-	-	-
-	-	-	-	-	-	-	-	-	100
-	-	-	-	-	-	-	100	x	x
-	-	-	-	-	-	-	-	x	-
-	-	-	-	-	-	-	100	x	100
-	-	-	-	-	-	-	-	x	-
...	...	-	-	-	-	-	11	-	11
...	...	-	-	-	-	-	100,0	-	100
...	...	-	-	-	-	-	100	x	x
...	...	-	-	-	-	-	6103,1	x	6103,1
...	...	-	-	-	-	-	100	x	100
...	...	-	-	-	-	-	554,8	x	554,8
-	-	-	-	-	-	-	...	-	...
-	-	-	-	-	-	-	...	-	...
-	-	-	-	-	-	-	...	x	x
...	...	-	-	-	-	-	...	x	...
-	-	-	-	-	-	-	...	x	...
...	...	-	-	-	-	-	...	x	...
-	-	-	-	-	-	-	4	-	4
-	-	-	-	-	-	-	100,0	-	100
-	-	-	-	-	-	-	100	x	x
-	-	-	-	-	-	-	110,5	x	110,5
-	-	-	-	-	-	-	100	x	100
-	-	-	-	-	-	-	27,6	x	27,6
...	-	-	-	-	-	-	4	-	4



ГРУППИРОВКИ ОБЪЕКТОВ ПЕРЕПИСИ ПО РАЗМЕРУ ЗЕМЕЛЬНОЙ ПЛОЩАДИ

	Сельскохозяйственные организации,						
	до 4,1	4,1 - 10	10,1 - 20	20,1 - 50	50,1 - 100	100,1 - 200	200,1 - 500
в процентах от общего числа организаций	...	-	-	-	...	-	-
в процентах от числа организаций, имеющих землю	...	-	-	-	...	-	-
Общая площадь земли, га	...	-	-	-	...	-	-
в процентах от общей площади земли	...	-	-	-	...	-	-
в среднем на одну организацию, га	...	-	-	-	...	-	-
город Кизляр							
Число организаций, единиц	-	-	-	-	-	-	...
в процентах от общего числа организаций	-	-	-	-	-	-	...
в процентах от числа организаций, имеющих землю	-	-	-	-	-	-	...
Общая площадь земли, га	-	-	-	-	-	-	...
в процентах от общей площади земли	-	-	-	-	-	-	...
в среднем на одну организацию, га	-	-	-	-	-	-	...
город Хасавюрт							
Число организаций, единиц	-	-	-	...
в процентах от общего числа организаций	-	-	-	...
в процентах от числа организаций, имеющих землю	-	-	-	...
Общая площадь земли, га	-	-	-	...
в процентах от общей площади земли	-	-	-	...
в среднем на одну организацию, га	-	-	-	...
город Южно-Сухокумск							
Число организаций, единиц	-	-	...	-	-	-	-
в процентах от общего числа организаций	-	-	...	-	-	-	-
в процентах от числа организаций, имеющих землю	-	-	...	-	-	-	-
Общая площадь земли, га	-	-	...	-	-	-	-
в процентах от общей площади земли	-	-	...	-	-	-	-
в среднем на одну организацию, га	-	-	...	-	-	-	-



ГРУППИРОВКИ ОБЪЕКТОВ ПЕРЕПИСИ ПО РАЗМЕРУ ЗЕМЕЛЬНОЙ ПЛОЩАДИ

имевшие земельную площадь, га:								Сельскохозяйственные организации, не имевшие земельной площади	Итого
500,1-1500	1500,1 - 3000	3000,1 - 4000	4000,1 - 6000	6000,1 - 10000	10000,1 - 40000	свыше 40000	всего		
...	-	-	-	-	-	-	100,0	-	100
...	-	-	-	-	-	-	100	x	x
...	-	-	-	-	-	-	583,5	x	583,5
...	-	-	-	-	-	-	100	x	100
...	-	-	-	-	-	-	145,9	x	145,9
-	-	-	-	-	-	-	...	-	...
-	-	-	-	-	-	-	...	-	...
-	-	-	-	-	-	-	...	x	x
-	-	-	-	-	-	-	...	x	...
-	-	-	-	-	-	-	...	x	...
-	-	-	-	-	-	-	...	x	...
...	-	-	-	...	-	-	7	-	7
...	-	-	-	...	-	-	100,0	-	100
...	-	-	-	...	-	-	100	x	x
...	-	-	-	...	-	-	9930,8	x	9930,8
...	-	-	-	...	-	-	100	x	100
...	-	-	-	...	-	-	1418,7	x	1418,7
...	-	...	-	-	-	-	3	-	3
...	-	...	-	-	-	-	100,0	-	100
...	-	...	-	-	-	-	100	x	x
...	-	...	-	-	-	-	4515,0	x	4515,0
...	-	...	-	-	-	-	100	x	100
...	-	...	-	-	-	-	1505,0	x	1505,0



37. ГРУППИРОВКА КРЕСТЬЯНСКИХ (ФЕРМЕРСКИХ) ХОЗЯЙСТВ И ИНДИВИДУАЛЬНЫХ

(на 1 июля 2016 года)

	Хозяйства, имевшие					
	до 4,1	4,1 - 10	10,1 - 20	20,1 - 50	50,1 - 100	100,1 - 200
Республика Дагестан						
Число крестьянских (фермерских) хозяйств и индивидуальных предпринимателей, единиц	5604	1137	294	325	230	220
в процентах от общего числа хозяйств	52,9	10,7	2,8	3,1	2,2	2,1
в процентах от числа хозяйств, имеющих землю	64,4	13,1	3,4	3,7	2,6	2,5
Общая площадь земли, га	9811,7	7055,9	4653,7	11441,6	17169,6	32871,7
в процентах от общей площади земли	1,2	0,9	0,6	1,4	2,2	4,2
в среднем на одно хозяйство, га	1,8	6,2	15,8	35,2	74,7	149,4
Муниципальные районы Республики Дагестан						
Число крестьянских (фермерских) хозяйств и индивидуальных предпринимателей, единиц	4463	1051	288	321	225	217
в процентах от общего числа хозяйств	48,5	11,4	3,1	3,5	2,4	2,4
в процентах от числа хозяйств, имеющих землю	60,1	14,2	3,9	4,3	3,0	2,9
Общая площадь земли, га	7759,6	6555,3	4564,7	11302,6	16860,6	32516,7
в процентах от общей площади земли	1,0	0,9	0,6	1,5	2,2	4,3
в среднем на одно хозяйство, га	1,7	6,2	15,8	35,2	74,9	149,8
Агульский						
Число крестьянских (фермерских) хозяйств и индивидуальных предпринимателей, единиц	-	-	-	-	5	4
в процентах от общего числа хозяйств	-	-	-	-	33,3	26,7
в процентах от числа хозяйств, имеющих землю	-	-	-	-	33,3	26,7
Общая площадь земли, га	-	-	-	-	500,0	730,0
в процентах от общей площади земли	-	-	-	-	13,8	20,1
в среднем на одно хозяйство, га	-	-	-	-	100,0	182,5
Акушинский						
Число крестьянских (фермерских) хозяйств и индивидуальных предпринимателей, единиц	139	34	19	27	16	21
в процентах от общего числа хозяйств	9,4	2,3	1,3	1,8	1,1	1,4
в процентах от числа хозяйств, имеющих землю	42,9	10,5	5,9	8,3	4,9	6,5



ГРУППИРОВКИ ОБЪЕКТОВ ПЕРЕПИСИ ПО РАЗМЕРУ ЗЕМЕЛЬНОЙ ПЛОЩАДИ

ПРЕДПРИНИМАТЕЛЕЙ ПО РАЗМЕРУ ЗЕМЕЛЬНОЙ ПЛОЩАДИ

земельную площадь, га:							Хозяйства, не имевшие земельной площади	Итого
200,1 - 500	500,1- 1500	1500,1 - 3000	3000,1 - 4000	4000,1 - 6000	свыше 6000	всего		
394	409	73	9	4	...	8700	1885	10585
3,7	3,9	0,7	0,1	0,0	...	82,2	17,8	100
4,5	4,7	0,8	0,1	0,0	...	100	x	x
139258,0	359574,9	150684,8	30878,0	18781,2	...	790181	x	790181,
17,6	45,5	19,1	3,9	2,4	...	100	x	100
353,4	879,2	2064,2	3430,9	4695,3	...	90,8	x	74,7
390	388	69	9	4	...	7426	1772	9198
4,2	4,2	0,8	0,1	0,0	...	80,7	19,3	100
5,3	5,2	0,9	0,1	0,1	...	100	x	x
137731,0	336004,9	143634,8	30878,0	18781,2	...	754589	x	754589,
18,3	44,5	19,0	4,1	2,5	...	100	x	100
353,2	866,0	2081,7	3430,9	4695,3	...	101,6	x	82,0
5	...	-	-	-	-	15	-	15
33,3	...	-	-	-	-	100,0	-	100
33,3	...	-	-	-	-	100	x	x
1895,0	...	-	-	-	-	3627,0	x	3627,0
52,2	...	-	-	-	-	100	x	100
379,0	...	-	-	-	-	241,8	x	241,8
61	7	-	-	-	-	324	1158	1482
4,1	0,5	-	-	-	-	21,9	78,1	100
18,8	2,2	-	-	-	-	100	x	x



ГРУППИРОВКИ ОБЪЕКТОВ ПЕРЕПИСИ ПО РАЗМЕРУ ЗЕМЕЛЬНОЙ ПЛОЩАДИ

	Хозяйства, имевшие					
	до 4,1	4,1 - 10	10,1 - 20	20,1 - 50	50,1 - 100	100,1 - 200
Общая площадь земли, га	472,5	241,5	344,0	1007,0	1284,0	3870,0
в процентах от общей площади земли	1,5	0,7	1,1	3,1	4,0	12,0
в среднем на одно хозяйство, га	3,4	7,1	18,1	37,3	80,3	184,3
Ахвахский						
Число крестьянских (фермерских) хозяйств и индивидуальных предпринимателей, единиц	157	-	-	-	4	-
в процентах от общего числа хозяйств	96,9	-	-	-	2,5	-
в процентах от числа хозяйств, имеющих землю	96,9	-	-	-	2,5	-
Общая площадь земли, га	51,3	-	-	-	205,7	-
в процентах от общей площади земли	8,9	-	-	-	35,7	-
в среднем на одно хозяйство, га	0,3	-	-	-	51,4	-
Ахтынский						
Число крестьянских (фермерских) хозяйств и индивидуальных предпринимателей, единиц	21	-	-
в процентах от общего числа хозяйств	77,8	-	-
в процентах от числа хозяйств, имеющих землю	77,8	-	-
Общая площадь земли, га	29,9	-	-
в процентах от общей площади земли	1,7	-	-
в среднем на одно хозяйство, га	1,4	-	-
Бабаюртовский						
Число крестьянских (фермерских) хозяйств и индивидуальных предпринимателей, единиц	959	194	83	69	16	28
в процентах от общего числа хозяйств	51,6	10,4	4,5	3,7	0,9	1,5
в процентах от числа хозяйств, имеющих землю	70,4	14,2	6,1	5,1	1,2	2,1
Общая площадь земли, га	2210,8	1309,2	1211,1	2211,5	1164,2	3537,6
в процентах от общей площади земли	12,3	7,3	6,8	12,3	6,5	19,8
в среднем на одно хозяйство, га	2,3	6,7	14,6	32,1	72,8	126,3
Ботлихский						
Число крестьянских (фермерских) хозяйств и индивидуальных предпринимателей, единиц	76	12	8	36	22	7
в процентах от общего числа хозяйств	44,2	7,0	4,7	20,9	12,8	4,1
в процентах от числа хозяйств, имеющих землю	45,2	7,1	4,8	21,4	13,1	4,2



ГРУППИРОВКИ ОБЪЕКТОВ ПЕРЕПИСИ ПО РАЗМЕРУ ЗЕМЕЛЬНОЙ ПЛОЩАДИ

земельную площадь, га:							Хозяйства, не имевшие земельной площади	Итого
200,1 - 500	500,1- 1500	1500,1 - 3000	3000,1 - 4000	4000,1 - 6000	свыше 6000	всего		
19880,0	5150,0	-	-	-	-	32249,	x	32249,0
61,6	16,0	-	-	-	-	100	x	100
325,9	735,7	-	-	-	-	99,5	x	21,8
...	-	-	-	-	-	162	-	162
...	-	-	-	-	-	100,0	-	100
...	-	-	-	-	-	100	x	x
...	-	-	-	-	-	576,0	x	576,0
...	-	-	-	-	-	100	x	100
...	-	-	-	-	-	3,6	x	3,6
...	...	-	-	-	-	27	-	27
...	...	-	-	-	-	100,0	-	100
...	...	-	-	-	-	100	x	x
...	...	-	-	-	-	1753,9	x	1753,9
...	...	-	-	-	-	100	x	100
...	...	-	-	-	-	65,0	x	65,0
10	4	-	-	-	-	1363	495	1858
0,5	0,2	-	-	-	-	73,4	26,6	100
0,7	0,3	-	-	-	-	100	x	x
3041,1	3222,8	-	-	-	-	17908,	x	17908,3
17,0	18,0	-	-	-	-	100	x	100
304,1	805,7	-	-	-	-	13,1	x	9,6
4	3	-	-	-	-	168	4	172
2,3	1,7	-	-	-	-	97,7	2,3	100
2,4	1,8	-	-	-	-	100	x	x



ГРУППИРОВКИ ОБЪЕКТОВ ПЕРЕПИСИ ПО РАЗМЕРУ ЗЕМЕЛЬНОЙ ПЛОЩАДИ

	Хозяйства, имевшие					
	до 4,1	4,1 - 10	10,1 - 20	20,1 - 50	50,1 - 100	100,1 - 200
Общая площадь земли, га	105,8	69,3	133,9	1359,9	1643,1	991,4
в процентах от общей площади земли	1,4	0,9	1,8	18,1	21,8	13,2
в среднем на одно хозяйство, га	1,4	5,8	16,7	37,8	74,7	141,6
Буйнакский						
Число крестьянских (фермерских) хозяйств и индивидуальных предпринимателей, единиц	157	55	6	3	3	8
в процентах от общего числа хозяйств	55,7	19,5	2,1	1,1	1,1	2,8
в процентах от числа хозяйств, имеющих землю	56,3	19,7	2,2	1,1	1,1	2,9
Общая площадь земли, га	329,1	327,5	89,4	90,0	235,0	1134,0
в процентах от общей площади земли	0,4	0,4	0,1	0,1	0,3	1,3
в среднем на одно хозяйство, га	2,1	6,0	14,9	30,0	78,3	141,8
Гергебильский						
Число крестьянских (фермерских) хозяйств и индивидуальных предпринимателей, единиц	9	-	-	-	-	-
в процентах от общего числа хозяйств	100,0	-	-	-	-	-
в процентах от числа хозяйств, имеющих землю	100,0	-	-	-	-	-
Общая площадь земли, га	11,6	-	-	-	-	-
в процентах от общей площади земли	100,0	-	-	-	-	-
в среднем на одно хозяйство, га	1,3	-	-	-	-	-
Гумбетовский						
Число крестьянских (фермерских) хозяйств и индивидуальных предпринимателей, единиц	55	8	6	...	4	4
в процентах от общего числа хозяйств	65,5	9,5	7,1	...	4,8	4,8
в процентах от числа хозяйств, имеющих землю	66,3	9,6	7,2	...	4,8	4,8
Общая площадь земли, га	72,4	55,8	81,2	...	293,0	472,5
в процентах от общей площади земли	1,4	1,1	1,6	...	5,8	9,4
в среднем на одно хозяйство, га	1,3	7,0	13,5	...	73,3	118,1
Гунибский						
Число крестьянских (фермерских) хозяйств и индивидуальных предпринимателей, единиц	87	12	5	9	28	9
в процентах от общего числа хозяйств	50,6	7,0	2,9	5,2	16,3	5,2
в процентах от числа хозяйств, имеющих землю	50,9	7,0	2,9	5,3	16,4	5,3



ГРУППИРОВКИ ОБЪЕКТОВ ПЕРЕПИСИ ПО РАЗМЕРУ ЗЕМЕЛЬНОЙ ПЛОЩАДИ

земельную площадь, га:							Хозяйства, не имевшие земельной площади	Итого
200,1 - 500	500,1- 1500	1500,1 - 3000	3000,1 - 4000	4000,1 - 6000	свыше 6000	всего		
1202,7	2015,8	-	-	-	-	7521,9	x	7521,9
16,0	26,8	-	-	-	-	100	x	100
300,7	671,9	-	-	-	-	44,8	x	43,7
4	17	22	3	-	...	279	3	282
1,4	6,0	7,8	1,1	-	...	98,9	1,1	100
1,4	6,1	7,9	1,1	-	...	100	x	x
1449,0	16235,0	50103,5	10130,0	-	...	88122,	x	88122,5
1,6	18,4	56,9	11,5	-	...	100	x	100
362,3	955,0	2277,4	3376,7	-	...	315,9	x	312,5
-	-	-	-	-	-	9	-	9
-	-	-	-	-	-	100,0	-	100
-	-	-	-	-	-	100	x	x
-	-	-	-	-	-	11,6	x	11,6
-	-	-	-	-	-	100	x	100
-	-	-	-	-	-	1,3	x	1,3
...	-	-	-	83	...	84
...	-	-	-	98,8	...	100
...	-	-	-	100	x	x
...	-	-	-	5049,4	x	5049,4
...	-	-	-	100	x	100
...	-	-	-	60,8	x	60,1
10	11	-	-	-	-	171	...	172
5,8	6,4	-	-	-	-	99,4	...	100
5,8	6,4	-	-	-	-	100	x	x



ГРУППИРОВКИ ОБЪЕКТОВ ПЕРЕПИСИ ПО РАЗМЕРУ ЗЕМЕЛЬНОЙ ПЛОЩАДИ

	Хозяйства, имевшие					
	до 4,1	4,1 - 10	10,1 - 20	20,1 - 50	50,1 - 100	100,1 - 200
Общая площадь земли, га	138,9	78,2	75,5	322,8	1725,0	1467,7
в процентах от общей площади земли	0,8	0,5	0,5	1,9	10,3	8,8
в среднем на одно хозяйство, га	1,6	6,5	15,1	35,9	61,6	163,1
Дахадаевский						
Число крестьянских (фермерских) хозяйств и индивидуальных предпринимателей, единиц	139	-	-	...	-	...
в процентах от общего числа хозяйств	77,7	-	-	...	-	...
в процентах от числа хозяйств, имеющих землю	80,8	-	-	...	-	...
Общая площадь земли, га	148,4	-	-	...	-	...
в процентах от общей площади земли	0,5	-	-	...	-	...
в среднем на одно хозяйство, га	1,1	-	-	...	-	...
Дербентский						
Число крестьянских (фермерских) хозяйств и индивидуальных предпринимателей, единиц	49	16	...	-
в процентах от общего числа хозяйств	46,2	15,1	...	-
в процентах от числа хозяйств, имеющих землю	70,0	22,9	...	-
Общая площадь земли, га	34,8	84,4	...	-
в процентах от общей площади земли	4,4	10,8	...	-
в среднем на одно хозяйство, га	0,7	5,3	...	-
Докузпаринский						
Число крестьянских (фермерских) хозяйств и индивидуальных предпринимателей, единиц	16	36	3	6	-	-
в процентах от общего числа хозяйств	25,8	58,1	4,8	9,7	-	-
в процентах от числа хозяйств, имеющих землю	25,8	58,1	4,8	9,7	-	-
Общая площадь земли, га	29,9	176,6	46,3	153,8	-	-
в процентах от общей площади земли	0,5	3,1	0,8	2,7	-	-
в среднем на одно хозяйство, га	1,9	4,9	15,4	25,6	-	-
Казбековский						
Число крестьянских (фермерских) хозяйств и индивидуальных предпринимателей, единиц	26	17	12	11	3	7
в процентах от общего числа хозяйств	29,9	19,5	13,8	12,6	3,4	8,0
в процентах от числа хозяйств, имеющих землю	32,1	21,0	14,8	13,6	3,7	8,6



ГРУППИРОВКИ ОБЪЕКТОВ ПЕРЕПИСИ ПО РАЗМЕРУ ЗЕМЕЛЬНОЙ ПЛОЩАДИ

земельную площадь, га:							Хозяйства, не имевшие земельной площади	Итого
200,1 - 500	500,1- 1500	1500,1 - 3000	3000,1 - 4000	4000,1 - 6000	свыше 6000	всего		
3303,5	9654,5	-	-	-	-	16766,	x	16766,1
19,7	57,6	-	-	-	-	100	x	100
330,4	877,7	-	-	-	-	98,0	x	97,5
...	23	5	-	-	-	172	7	179
...	12,8	2,8	-	-	-	96,1	3,9	100
...	13,4	2,9	-	-	-	100	x	x
...	23069,7	8684,0	-	-	-	32899,	x	32899,7
...	70,1	26,4	-	-	-	100	x	100
...	1003,0	1736,8	-	-	-	191,3	x	183,8
...	-	-	-	-	-	70	36	106
...	-	-	-	-	-	66,0	34,0	100
...	-	-	-	-	-	100	x	x
...	-	-	-	-	-	784,2	x	784,2
...	-	-	-	-	-	100	x	100
...	-	-	-	-	-	11,2	x	7,4
-	-	-	-	...	-	62	-	62
-	-	-	-	...	-	100,0	-	100
-	-	-	-	...	-	100	x	x
-	-	-	-	...	-	5638,8	x	5638,8
-	-	-	-	...	-	100	x	100
-	-	-	-	...	-	90,9	x	90,9
3	...	-	-	-	-	81	6	87
3,4	...	-	-	-	-	93,1	6,9	100
3,7	...	-	-	-	-	100	x	x



ГРУППИРОВКИ ОБЪЕКТОВ ПЕРЕПИСИ ПО РАЗМЕРУ ЗЕМЕЛЬНОЙ ПЛОЩАДИ

	Хозяйства, имевшие					
	до 4,1	4,1 - 10	10,1 - 20	20,1 - 50	50,1 - 100	100,1 - 200
Общая площадь земли, га	40,8	111,5	191,3	414,0	188,0	1079,0
в процентах от общей площади земли	0,8	2,1	3,6	7,8	3,5	20,3
в среднем на одно хозяйство, га	1,6	6,6	15,9	37,6	62,7	154,1
Кайтагский						
Число крестьянских (фермерских) хозяйств и индивидуальных предпринимателей, единиц	3	9	4	6
в процентах от общего числа хозяйств	11,5	34,6	15,4	23,1
в процентах от числа хозяйств, имеющих землю	11,5	34,6	15,4	23,1
Общая площадь земли, га	4,3	72,5	47,8	198,5
в процентах от общей площади земли	0,4	7,4	4,9	20,3
в среднем на одно хозяйство, га	1,4	8,1	12,0	33,1
Каякентский						
Число крестьянских (фермерских) хозяйств и индивидуальных предпринимателей, единиц	140	25	...	5	5	-
в процентах от общего числа хозяйств	77,8	13,9	...	2,8	2,8	-
в процентах от числа хозяйств, имеющих землю	77,8	13,9	...	2,8	2,8	-
Общая площадь земли, га	189,9	149,0	...	168,0	372,8	-
в процентах от общей площади земли	11,1	8,7	...	9,9	21,9	-
в среднем на одно хозяйство, га	1,4	6,0	...	33,6	74,6	-
Кизилюртовский						
Число крестьянских (фермерских) хозяйств и индивидуальных предпринимателей, единиц	94	29	11	11	3	4
в процентах от общего числа хозяйств	57,0	17,6	6,7	6,7	1,8	2,4
в процентах от числа хозяйств, имеющих землю	61,4	19,0	7,2	7,2	2,0	2,6
Общая площадь земли, га	173,0	211,8	177,1	304,9	202,0	492,8
в процентах от общей площади земли	9,3	11,4	9,5	16,4	10,9	26,5
в среднем на одно хозяйство, га	1,8	7,3	16,1	27,7	67,3	123,2
Кизлярский						
Число крестьянских (фермерских) хозяйств и индивидуальных предпринимателей, единиц	45	38	24	19	13	26
в процентах от общего числа хозяйств	16,8	14,2	9,0	7,1	4,9	9,7
в процентах от числа хозяйств, имеющих землю	16,8	14,2	9,0	7,1	4,9	9,7



ГРУППИРОВКИ ОБЪЕКТОВ ПЕРЕПИСИ ПО РАЗМЕРУ ЗЕМЕЛЬНОЙ ПЛОЩАДИ

земельную площадь, га:							Хозяйства, не имевшие земельной площади	Итого
200,1 - 500	500,1- 1500	1500,1 - 3000	3000,1 - 4000	4000,1 - 6000	свыше 6000	всего		
1300,0	...	-	-	-	-	5324,6	x	5324,6
24,4	...	-	-	-	-	100	x	100
433,3	...	-	-	-	-	65,7	x	61,2
...	-	-	-	-	-	26	-	26
...	-	-	-	-	-	100,0	-	100
...	-	-	-	-	-	100	x	x
...	-	-	-	-	-	979,6	x	979,6
...	-	-	-	-	-	100	x	100
...	-	-	-	-	-	37,7	x	37,7
3	-	-	-	-	-	180	-	180
1,7	-	-	-	-	-	100,0	-	100
1,7	-	-	-	-	-	100	x	x
792,4	-	-	-	-	-	1703,6	x	1703,6
46,5	-	-	-	-	-	100	x	100
264,1	-	-	-	-	-	9,5	x	9,5
...	-	-	-	-	-	153	12	165
...	-	-	-	-	-	92,7	7,3	100
...	-	-	-	-	-	100	x	x
...	-	-	-	-	-	1861,6	x	1861,6
...	-	-	-	-	-	100	x	100
...	-	-	-	-	-	12,2	x	11,3
48	53	...	-	...	-	268	-	268
17,9	19,8	...	-	...	-	100,0	-	100
17,9	19,8	...	-	...	-	100	x	x



ГРУППИРОВКИ ОБЪЕКТОВ ПЕРЕПИСИ ПО РАЗМЕРУ ЗЕМЕЛЬНОЙ ПЛОЩАДИ

	Хозяйства, имевшие					
	до 4,1	4,1 - 10	10,1 - 20	20,1 - 50	50,1 - 100	100,1 - 200
Общая площадь земли, га	90,8	207,6	390,7	685,6	954,8	3794,3
в процентах от общей площади земли	0,1	0,3	0,6	1,1	1,5	5,9
в среднем на одно хозяйство, га	2,0	5,5	16,3	36,1	73,4	145,9
Кулинский						
Число крестьянских (фермерских) хозяйств и индивидуальных предпринимателей, единиц	...	3	5	22	11	6
в процентах от общего числа хозяйств	...	3,2	5,3	23,4	11,7	6,4
в процентах от числа хозяйств, имеющих землю	...	3,2	5,3	23,4	11,7	6,4
Общая площадь земли, га	...	23,0	88,0	814,0	852,0	877,0
в процентах от общей площади земли	...	0,0	0,2	1,7	1,7	1,8
в среднем на одно хозяйство, га	...	7,7	17,6	37,0	77,5	146,2
Курахский						
Число крестьянских (фермерских) хозяйств и индивидуальных предпринимателей, единиц	8	4	...	5	5	4
в процентах от общего числа хозяйств	23,5	11,8	...	14,7	14,7	11,8
в процентах от числа хозяйств, имеющих землю	24,2	12,1	...	15,2	15,2	12,1
Общая площадь земли, га	8,9	31,4	...	157,2	313,6	584,0
в процентах от общей площади земли	0,2	0,8	...	4,2	8,5	15,7
в среднем на одно хозяйство, га	1,1	7,9	...	31,4	62,7	146,0
Лакский						
Число крестьянских (фермерских) хозяйств и индивидуальных предпринимателей, единиц	145	8	3	4	...	5
в процентах от общего числа хозяйств	75,5	4,2	1,6	2,1	...	2,6
в процентах от числа хозяйств, имеющих землю	79,2	4,4	1,6	2,2	...	2,7
Общая площадь земли, га	80,7	42,7	55,0	162,0	...	645,6
в процентах от общей площади земли	0,7	0,4	0,5	1,4	...	5,8
в среднем на одно хозяйство, га	0,6	5,3	18,3	40,5	...	129,1
Левашинский						
Число крестьянских (фермерских) хозяйств и индивидуальных предпринимателей, единиц	242	71	3	...	6	3
в процентах от общего числа хозяйств	64,0	18,8	0,8	...	1,6	0,8
в процентах от числа хозяйств, имеющих землю	64,0	18,8	0,8	...	1,6	0,8



ГРУППИРОВКИ ОБЪЕКТОВ ПЕРЕПИСИ ПО РАЗМЕРУ ЗЕМЕЛЬНОЙ ПЛОЩАДИ

земельную площадь, га:							Хозяйства, не имевшие земельной площади	Итого
200,1 - 500	500,1- 1500	1500,1 - 3000	3000,1 - 4000	4000,1 - 6000	свыше 6000	всего		
17749,6	33480,9	...	-	...	-	64538,	x	64538,3
27,5	51,9	...	-	...	-	100	x	100
369,8	631,7	...	-	...	-	240,8	x	240,8
7	35	3	...	-	-	94	-	94
7,4	37,2	3,2	...	-	-	100,0	-	100
7,4	37,2	3,2	...	-	-	100	x	x
2771,0	34450,0	5623,0	...	-	-	48782,	x	48782,0
5,7	70,6	11,5	...	-	-	100	x	100
395,9	984,3	1874,3	...	-	-	519,0	x	519,0
4	...	-	-	-	-	33	...	34
11,8	...	-	-	-	-	97,1	...	100
12,1	...	-	-	-	-	100	x	x
1291,4	...	-	-	-	-	3708,1	x	3708,1
34,8	...	-	-	-	-	100	x	100
322,9	...	-	-	-	-	112,4	x	109,1
8	8	-	-	-	-	183	9	192
4,2	4,2	-	-	-	-	95,3	4,7	100
4,4	4,4	-	-	-	-	100	x	x
2347,6	7666,2	-	-	-	-	11199,	x	11199,8
21,0	68,4	-	-	-	-	100	x	100
293,5	958,3	-	-	-	-	61,2	x	58,3
10	36	5	-	-	-	378	-	378
2,6	9,5	1,3	-	-	-	100,0	-	100
2,6	9,5	1,3	-	-	-	100	x	x



ГРУППИРОВКИ ОБЪЕКТОВ ПЕРЕПИСИ ПО РАЗМЕРУ ЗЕМЕЛЬНОЙ ПЛОЩАДИ

	Хозяйства, имевшие					
	до 4,1	4,1 - 10	10,1 - 20	20,1 - 50	50,1 - 100	100,1 - 200
Общая площадь земли, га	642,7	397,0	51,0	...	568,0	440,0
в процентах от общей площади земли	1,3	0,8	0,1	...	1,2	0,9
в среднем на одно хозяйство, га	2,7	5,6	17,0	...	94,7	146,7
Карабудахкентский						
Число крестьянских (фермерских) хозяйств и индивидуальных предпринимателей, единиц	194	5	3	5	5	3
в процентах от общего числа хозяйств	76,4	2,0	1,2	2,0	2,0	1,2
в процентах от числа хозяйств, имеющих землю	85,1	2,2	1,3	2,2	2,2	1,3
Общая площадь земли, га	211,2	27,5	40,0	154,2	427,0	428,0
в процентах от общей площади земли	3,3	0,4	0,6	2,4	6,6	6,7
в среднем на одно хозяйство, га	1,1	5,5	13,3	30,8	85,4	142,7
Кумторкалинский						
Число крестьянских (фермерских) хозяйств и индивидуальных предпринимателей, единиц	26	82	44	...	-	...
в процентах от общего числа хозяйств	16,8	52,9	28,4	...	-	...
в процентах от числа хозяйств, имеющих землю	16,8	52,9	28,4	...	-	...
Общая площадь земли, га	84,0	535,0	808,3	...	-	...
в процентах от общей площади земли	4,6	29,2	44,1	...	-	...
в среднем на одно хозяйство, га	3,2	6,5	18,4	...	-	...
Магарамкентский						
Число крестьянских (фермерских) хозяйств и индивидуальных предпринимателей, единиц	696	62	-	...	-	...
в процентах от общего числа хозяйств	91,5	8,1	-	...	-	...
в процентах от числа хозяйств, имеющих землю	91,5	8,1	-	...	-	...
Общая площадь земли, га	1219,7	343,0	-	...	-	...
в процентах от общей площади земли	68,4	19,2	-	...	-	...
в среднем на одно хозяйство, га	1,8	5,5	-	...	-	...
Новолакский						
Число крестьянских (фермерских) хозяйств и индивидуальных предпринимателей, единиц	12	4	-	-
в процентах от общего числа хозяйств	52,2	17,4	-	-
в процентах от числа хозяйств, имеющих землю	52,2	17,4	-	-



ГРУППИРОВКИ ОБЪЕКТОВ ПЕРЕПИСИ ПО РАЗМЕРУ ЗЕМЕЛЬНОЙ ПЛОЩАДИ

земельную площадь, га:							Хозяйства, не имевшие земельной площади	Итого
200,1 - 500	500,1- 1500	1500,1 - 3000	3000,1 - 4000	4000,1 - 6000	свыше 6000	всего		
3605,0	32332,5	10515,0	-	-	-	48612,	x	48612,2
7,4	66,5	21,6	-	-	-	100	x	100
360,5	898,1	2103,0	-	-	-	128,6	x	128,6
12	...	-	-	-	-	228	26	254
4,7	...	-	-	-	-	89,8	10,2	100
5,3	...	-	-	-	-	100	x	x
3990,4	...	-	-	-	-	6423,3	x	6423,3
62,1	...	-	-	-	-	100	x	100
332,5	...	-	-	-	-	28,2	x	25,3
...	-	-	-	-	-	155	-	155
...	-	-	-	-	-	100,0	-	100
...	-	-	-	-	-	100	x	x
...	-	-	-	-	-	1832,3	x	1832,3
...	-	-	-	-	-	100	x	100
...	-	-	-	-	-	11,8	x	11,8
-	-	-	-	-	-	761	-	761
-	-	-	-	-	-	100,0	-	100
-	-	-	-	-	-	100	x	x
-	-	-	-	-	-	1782,7	x	1782,7
-	-	-	-	-	-	100	x	100
-	-	-	-	-	-	2,3	x	2,3
...	-	-	23	-	23
...	-	-	100,0	-	100
...	-	-	100	x	x



ГРУППИРОВКИ ОБЪЕКТОВ ПЕРЕПИСИ ПО РАЗМЕРУ ЗЕМЕЛЬНОЙ ПЛОЩАДИ

	Хозяйства, имевшие					
	до 4,1	4,1 - 10	10,1 - 20	20,1 - 50	50,1 - 100	100,1 - 200
Общая площадь земли, га	23,2	23,0	-	-
в процентах от общей площади земли	0,3	0,3	-	-
в среднем на одно хозяйство, га	1,9	5,8	-	-
Ногайский						
Число крестьянских (фермерских) хозяйств и индивидуальных предпринимателей, единиц	46	47	...	15	18	21
в процентах от общего числа хозяйств	14,2	14,5	...	4,6	5,5	6,5
в процентах от числа хозяйств, имеющих землю	14,2	14,5	...	4,6	5,5	6,5
Общая площадь земли, га	49,5	281,9	...	683,3	1474,0	3305,1
в процентах от общей площади земли	0,0	0,2	...	0,5	1,1	2,4
в среднем на одно хозяйство, га	1,1	6,0	...	45,6	81,9	157,4
Рутульский						
Число крестьянских (фермерских) хозяйств и индивидуальных предпринимателей, единиц	146	16	-	...	-	-
в процентах от общего числа хозяйств	86,9	9,5	-	...	-	-
в процентах от числа хозяйств, имеющих землю	86,9	9,5	-	...	-	-
Общая площадь земли, га	171,8	85,5	-	...	-	-
в процентах от общей площади земли	2,5	1,2	-	...	-	-
в среднем на одно хозяйство, га	1,2	5,3	-	...	-	-
Сергокалинский						
Число крестьянских (фермерских) хозяйств и индивидуальных предпринимателей, единиц	4	5	4	...	3	...
в процентах от общего числа хозяйств	18,2	22,7	18,2	...	13,6	...
в процентах от числа хозяйств, имеющих землю	18,2	22,7	18,2	...	13,6	...
Общая площадь земли, га	9,0	29,5	75,0	...	210,7	...
в процентах от общей площади земли	0,5	1,7	4,4	...	12,3	...
в среднем на одно хозяйство, га	2,3	5,9	18,8	...	70,2	...
Шамильский						
Число крестьянских (фермерских) хозяйств и индивидуальных предпринимателей, единиц	44	4	...	8	10	7
в процентах от общего числа хозяйств	41,1	3,7	...	7,5	9,3	6,5
в процентах от числа хозяйств, имеющих землю	41,1	3,7	...	7,5	9,3	6,5



ГРУППИРОВКИ ОБЪЕКТОВ ПЕРЕПИСИ ПО РАЗМЕРУ ЗЕМЕЛЬНОЙ ПЛОЩАДИ

земельную площадь, га:							Хозяйства, не имевшие земельной площади	Итого
200,1 - 500	500,1- 1500	1500,1 - 3000	3000,1 - 4000	4000,1 - 6000	свыше 6000	всего		
...	-	-	6719,2	x	6719,2
...	-	-	100	x	100
...	-	-	292,1	x	292,1
78	85	14	-	-	-	325	-	325
24,0	26,2	4,3	-	-	-	100,0	-	100
24,0	26,2	4,3	-	-	-	100	x	x
29069,4	74618,5	26722,0	-	-	-	136217	x	136217,
21,3	54,8	19,6	-	-	-	100	x	100
372,7	877,9	1908,7	-	-	-	419,1	x	419,1
-	...	3	-	-	-	168	-	168
-	...	1,8	-	-	-	100,0	-	100
-	...	1,8	-	-	-	100	x	x
-	...	4671,3	-	-	-	6893,1	x	6893,1
-	...	67,8	-	-	-	100	x	100
-	...	1557,1	-	-	-	41,0	x	41,0
3	-	-	-	-	-	22	-	22
13,6	-	-	-	-	-	100,0	-	100
13,6	-	-	-	-	-	100	x	x
1199,0	-	-	-	-	-	1718,2	x	1718,2
69,8	-	-	-	-	-	100	x	100
399,7	-	-	-	-	-	78,1	x	78,1
22	10	...	-	-	-	107	-	107
20,6	9,3	...	-	-	-	100,0	-	100
20,6	9,3	...	-	-	-	100	x	x



ГРУППИРОВКИ ОБЪЕКТОВ ПЕРЕПИСИ ПО РАЗМЕРУ ЗЕМЕЛЬНОЙ ПЛОЩАДИ

	Хозяйства, имевшие					
	до 4,1	4,1 - 10	10,1 - 20	20,1 - 50	50,1 - 100	100,1 - 200
Общая площадь земли, га	54,4	25,0	...	324,0	912,0	1182,0
в процентах от общей площади земли	0,3	0,1	...	1,6	4,4	5,7
в среднем на одно хозяйство, га	1,2	6,3	...	40,5	91,2	168,9
Сулейман-Стальский						
Число крестьянских (фермерских) хозяйств и индивидуальных предпринимателей, единиц	388	186	15	7	3	...
в процентах от общего числа хозяйств	63,9	30,6	2,5	1,2	0,5	...
в процентах от числа хозяйств, имеющих землю	64,3	30,8	2,5	1,2	0,5	...
Общая площадь земли, га	597,2	1175,5	220,6	207,0	189,0	...
в процентах от общей площади земли	8,5	16,8	3,1	3,0	2,7	...
в среднем на одно хозяйство, га	1,5	6,3	14,7	29,6	63,0	...
Табасаранский						
Число крестьянских (фермерских) хозяйств и индивидуальных предпринимателей, единиц	6	5	6	6	-	-
в процентах от общего числа хозяйств	24,0	20,0	24,0	24,0	-	-
в процентах от числа хозяйств, имеющих землю	25,0	20,8	25,0	25,0	-	-
Общая площадь земли, га	9,6	29,6	84,0	188,0	-	-
в процентах от общей площади земли	1,6	5,0	14,2	31,8	-	-
в среднем на одно хозяйство, га	1,6	5,9	14,0	31,3	-	-
Тарумовский						
Число крестьянских (фермерских) хозяйств и индивидуальных предпринимателей, единиц	15	16	6	10	13	21
в процентах от общего числа хозяйств	7,5	8,0	3,0	5,0	6,5	10,6
в процентах от числа хозяйств, имеющих землю	7,5	8,0	3,0	5,0	6,5	10,6
Общая площадь земли, га	31,4	109,8	106,0	395,0	1023,2	3219,0
в процентах от общей площади земли	0,0	0,1	0,1	0,4	1,0	3,1
в среднем на одно хозяйство, га	2,1	6,9	17,7	39,5	78,7	153,3
Тляртинский						
Число крестьянских (фермерских) хозяйств и индивидуальных предпринимателей, единиц	87	3	-	-
в процентах от общего числа хозяйств	94,6	3,3	-	-
в процентах от числа хозяйств, имеющих землю	94,6	3,3	-	-



ГРУППИРОВКИ ОБЪЕКТОВ ПЕРЕПИСИ ПО РАЗМЕРУ ЗЕМЕЛЬНОЙ ПЛОЩАДИ

земельную площадь, га:							Хозяйства, не имевшие земельной площади	Итого
200,1 - 500	500,1- 1500	1500,1 - 3000	3000,1 - 4000	4000,1 - 6000	свыше 6000	всего		
7830,8	8451,9	...	-	-	-	20791,	x	20791,1
37,7	40,7	...	-	-	-	100	x	100
355,9	845,2	...	-	-	-	194,3	x	194,3
...	-	-	-	...	-	603	4	607
...	-	-	-	...	-	99,3	0,7	100
...	-	-	-	...	-	100	x	x
...	-	-	-	...	-	7004,3	x	7004,3
...	-	-	-	...	-	100	x	100
...	-	-	-	...	-	11,6	x	11,5
...	-	-	-	-	-	24	...	25
...	-	-	-	-	-	96,0	...	100
...	-	-	-	-	-	100	x	x
...	-	-	-	-	-	591,2	x	591,2
...	-	-	-	-	-	100	x	100
...	-	-	-	-	-	24,6	x	23,6
42	67	8	-	...	-	199	-	199
21,1	33,7	4,0	-	...	-	100,0	-	100
21,1	33,7	4,0	-	...	-	100	x	x
15494,0	61584,0	18879,0	-	...	-	105291	x	105291,
14,7	58,5	17,9	-	...	-	100	x	100
368,9	919,2	2359,9	-	...	-	529,1	x	529,1
-	-	-	-	-	-	92	-	92
-	-	-	-	-	-	100,0	-	100
-	-	-	-	-	-	100	x	x



ГРУППИРОВКИ ОБЪЕКТОВ ПЕРЕПИСИ ПО РАЗМЕРУ ЗЕМЕЛЬНОЙ ПЛОЩАДИ

	Хозяйства, имевшие					
	до 4,1	4,1 - 10	10,1 - 20	20,1 - 50	50,1 - 100	100,1 - 200
Общая площадь земли, га	148,3	13,9	-	-
в процентах от общей площади земли	57,7	5,4	-	-
в среднем на одно хозяйство, га	1,7	4,6	-	-
Унцукульский						
Число крестьянских (фермерских) хозяйств и индивидуальных предпринимателей, единиц	14	4	-	...	-	-
в процентах от общего числа хозяйств	73,7	21,1	-	...	-	-
в процентах от числа хозяйств, имеющих землю	73,7	21,1	-	...	-	-
Общая площадь земли, га	29,0	25,7	-	...	-	-
в процентах от общей площади земли	34,2	30,3	-	...	-	-
в среднем на одно хозяйство, га	2,1	6,4	-	...	-	-
Хасавюртовский						
Число крестьянских (фермерских) хозяйств и индивидуальных предпринимателей, единиц	17	8	6	10	15	18
в процентах от общего числа хозяйств	17,2	8,1	6,1	10,1	15,2	18,2
в процентах от числа хозяйств, имеющих землю	17,3	8,2	6,1	10,2	15,3	18,4
Общая площадь земли, га	36,3	50,5	78,5	325,0	1062,0	2658,5
в процентах от общей площади земли	0,2	0,3	0,5	2,0	6,6	16,4
в среднем на одно хозяйство, га	2,1	6,3	13,1	32,5	70,8	147,7
Хивский						
Число крестьянских (фермерских) хозяйств и индивидуальных предпринимателей, единиц	7	-	-
в процентах от общего числа хозяйств	38,9	-	-
в процентах от числа хозяйств, имеющих землю	53,8	-	-
Общая площадь земли, га	15,5	-	-
в процентах от общей площади земли	1,1	-	-
в среднем на одно хозяйство, га	2,2	-	-
Хунзахский						
Число крестьянских (фермерских) хозяйств и индивидуальных предпринимателей, единиц	121	9	3	4	3	...
в процентах от общего числа хозяйств	85,2	6,3	2,1	2,8	2,1	...
в процентах от числа хозяйств, имеющих землю	85,2	6,3	2,1	2,8	2,1	...



ГРУППИРОВКИ ОБЪЕКТОВ ПЕРЕПИСИ ПО РАЗМЕРУ ЗЕМЕЛЬНОЙ ПЛОЩАДИ

земельную площадь, га:							Хозяйства, не имевшие земельной площади	Итого
200,1 - 500	500,1- 1500	1500,1 - 3000	3000,1 - 4000	4000,1 - 6000	свыше 6000	всего		
-	-	-	-	-	-	257,2	x	257,2
-	-	-	-	-	-	100	x	100
-	-	-	-	-	-	2,8	x	2,8
-	-	-	-	-	-	19	-	19
-	-	-	-	-	-	100,0	-	100
-	-	-	-	-	-	100	x	x
-	-	-	-	-	-	84,7	x	84,7
-	-	-	-	-	-	100	x	100
-	-	-	-	-	-	4,5	x	4,5
20	3	-	...	-	-	98	...	99
20,2	3,0	-	...	-	-	99,0	...	100
20,4	3,1	-	...	-	-	100	x	x
6374,5	2117,0	-	...	-	-	16202,	x	16202,3
39,3	13,1	-	...	-	-	100	x	100
318,7	705,7	-	...	-	-	165,3	x	163,7
3	-	-	-	-	-	13	5	18
16,7	-	-	-	-	-	72,2	27,8	100
23,1	-	-	-	-	-	100	x	x
1320,0	-	-	-	-	-	1385,5	x	1385,5
95,3	-	-	-	-	-	100	x	100
440,0	-	-	-	-	-	106,6	x	77,0
-	...	-	-	-	-	142	-	142
-	...	-	-	-	-	100,0	-	100
-	...	-	-	-	-	100	x	x



ГРУППИРОВКИ ОБЪЕКТОВ ПЕРЕПИСИ ПО РАЗМЕРУ ЗЕМЕЛЬНОЙ ПЛОЩАДИ

	Хозяйства, имевшие					
	до 4,1	4,1 - 10	10,1 - 20	20,1 - 50	50,1 - 100	100,1 - 200
Общая площадь земли, га	83,1	49,2	43,5	112,0	228,0	...
в процентах от общей площади земли	6,1	3,6	3,2	8,2	16,7	...
в среднем на одно хозяйство, га	0,7	5,5	14,5	28,0	76,0	...
Цумадинский						
Число крестьянских (фермерских) хозяйств и индивидуальных предпринимателей, единиц	48	6	-	...	-	-
в процентах от общего числа хозяйств	77,4	9,7	-	...	-	-
в процентах от числа хозяйств, имеющих землю	77,4	9,7	-	...	-	-
Общая площадь земли, га	97,1	31,6	-	...	-	-
в процентах от общей площади земли	2,6	0,8	-	...	-	-
в среднем на одно хозяйство, га	2,0	5,3	-	...	-	-
Цунтинский						
Число крестьянских (фермерских) хозяйств и индивидуальных предпринимателей, единиц	19	6
в процентах от общего числа хозяйств	57,6	18,2
в процентах от числа хозяйств, имеющих землю	61,3	19,4
Общая площадь земли, га	10,3	42,1
в процентах от общей площади земли	0,3	1,1
в среднем на одно хозяйство, га	0,5	7,0
Чародинский						
Число крестьянских (фермерских) хозяйств и индивидуальных предпринимателей, единиц	5	11	-	-
в процентах от общего числа хозяйств	9,4	20,8	-	-
в процентах от числа хозяйств, имеющих землю	9,4	20,8	-	-
Общая площадь земли, га	10,5	80,0	-	-
в процентах от общей площади земли	0,0	0,2	-	-
в среднем на одно хозяйство, га	2,1	7,3	-	-
Городские округа Республики Дагестан						
Число крестьянских (фермерских) хозяйств и индивидуальных предпринимателей, единиц	1141	86	6	4	5	3
в процентах от общего числа хозяйств	82,3	6,2	0,4	0,3	0,4	0,2



ГРУППИРОВКИ ОБЪЕКТОВ ПЕРЕПИСИ ПО РАЗМЕРУ ЗЕМЕЛЬНОЙ ПЛОЩАДИ

земельную площадь, га:							Хозяйства, не имевшие земельной площади	Итого
200,1 - 500	500,1- 1500	1500,1 - 3000	3000,1 - 4000	4000,1 - 6000	свыше 6000	всего		
-	...	-	-	-	-	1365,8	x	1365,8
-	...	-	-	-	-	100	x	100
-	...	-	-	-	-	9,6	x	9,6
3	3	-	-	-	-	62	-	62
4,8	4,8	-	-	-	-	100,0	-	100
4,8	4,8	-	-	-	-	100	x	x
1208,0	2337,0	-	-	-	-	3744,1	x	3744,1
32,3	62,4	-	-	-	-	100	x	100
402,7	779,0	-	-	-	-	60,4	x	60,4
-	-	-	...	-	-	31	...	33
-	-	-	...	-	-	93,9	...	100
-	-	-	...	-	-	100	x	x
-	-	-	...	-	-	3847,6	x	3847,6
-	-	-	...	-	-	100	x	100
-	-	-	...	-	-	124,1	x	116,6
16	11	5	...	-	-	53	-	53
30,2	20,8	9,4	...	-	-	100,0	-	100
30,2	20,8	9,4	...	-	-	100	x	x
6320,0	9080,0	10248,0	...	-	-	32819,	x	32819,5
19,3	27,7	31,2	...	-	-	100	x	100
395,0	825,5	2049,6	...	-	-	619,2	x	619,2
4	21	4	-	-	-	1274	113	1387
0,3	1,5	0,3	-	-	-	91,9	8,1	100



ГРУППИРОВКИ ОБЪЕКТОВ ПЕРЕПИСИ ПО РАЗМЕРУ ЗЕМЕЛЬНОЙ ПЛОЩАДИ

	Хозяйства, имевшие					
	до 4,1	4,1 - 10	10,1 - 20	20,1 - 50	50,1 - 100	100,1 - 200
в процентах от числа хозяйств, имеющих землю	89,6	6,8	0,5	0,3	0,4	0,2
Общая площадь земли, га	2052,1	500,6	89,0	139,0	309,0	355,0
в процентах от общей площади земли	5,8	1,4	0,3	0,4	0,9	1,0
в среднем на одно хозяйство, га	1,8	5,8	14,8	34,8	61,8	118,3
город Махачкала						
Число крестьянских (фермерских) хозяйств и индивидуальных предпринимателей, единиц	1005	71	4	-	-	...
в процентах от общего числа хозяйств	85,6	6,0	0,3	-	-	...
в процентах от числа хозяйств, имеющих землю	93,0	6,6	0,4	-	-	...
Общая площадь земли, га	1911,8	400,9	54,0	-	-	...
в процентах от общей площади земли	76,9	16,1	2,2	-	-	...
в среднем на одно хозяйство, га	1,9	5,6	13,5	-	-	...
город Буйнакск						
Число крестьянских (фермерских) хозяйств и индивидуальных предпринимателей, единиц	...	-	-	-	...	-
в процентах от общего числа хозяйств	...	-	-	-	...	-
в процентах от числа хозяйств, имеющих землю	...	-	-	-	...	-
Общая площадь земли, га	...	-	-	-	...	-
в процентах от общей площади земли	...	-	-	-	...	-
в среднем на одно хозяйство, га	...	-	-	-	...	-
город Дагестанские Огни						
Число крестьянских (фермерских) хозяйств и индивидуальных предпринимателей, единиц	61	-	-	-	-	-
в процентах от общего числа хозяйств	100,0	-	-	-	-	-
в процентах от числа хозяйств, имеющих землю	100,0	-	-	-	-	-
Общая площадь земли, га	57,5	-	-	-	-	-
в процентах от общей площади земли	100,0	-	-	-	-	-
в среднем на одно хозяйство, га	0,9	-	-	-	-	-
город Дербент						
Число крестьянских (фермерских) хозяйств и индивидуальных предпринимателей, единиц	15	5	-	-	-	-
в процентах от общего числа хозяйств	42,9	14,3	-	-	-	-



ГРУППИРОВКИ ОБЪЕКТОВ ПЕРЕПИСИ ПО РАЗМЕРУ ЗЕМЕЛЬНОЙ ПЛОЩАДИ

земельную площадь, га:							Хозяйства, не имевшие земельной площади	Итого
200,1 - 500	500,1- 1500	1500,1 - 3000	3000,1 - 4000	4000,1 - 6000	свыше 6000	всего		
0,3	1,6	0,3	-	-	-	100	x	x
1527,0	23570,0	7050,0	-	-	-	35591,	x	35591,7
4,3	66,2	19,8	-	-	-	100	x	100
381,8	1122,4	1762,5	-	-	-	27,9	x	25,7
-	-	-	-	-	-	1081	93	1174
-	-	-	-	-	-	92,1	7,9	100
-	-	-	-	-	-	100	x	x
-	-	-	-	-	-	2486,7	x	2486,7
-	-	-	-	-	-	100	x	100
-	-	-	-	-	-	2,3	x	2,1
-	-	-	-	-	-	...	-	...
-	-	-	-	-	-	...	-	...
-	-	-	-	-	-	...	x	x
-	-	-	-	-	-	...	x	...
-	-	-	-	-	-	...	x	...
-	-	-	-	-	-	...	x	...
-	-	-	-	-	-	61	-	61
-	-	-	-	-	-	100,0	-	100
-	-	-	-	-	-	100	x	x
-	-	-	-	-	-	57,5	x	57,5
-	-	-	-	-	-	100	x	100
-	-	-	-	-	-	0,9	x	0,9
-	-	-	-	-	-	20	15	35
-	-	-	-	-	-	57,1	42,9	100



ГРУППИРОВКИ ОБЪЕКТОВ ПЕРЕПИСИ ПО РАЗМЕРУ ЗЕМЕЛЬНОЙ ПЛОЩАДИ

	Хозяйства, имевшие					
	до 4,1	4,1 - 10	10,1 - 20	20,1 - 50	50,1 - 100	100,1 - 200
в процентах от числа хозяйств, имеющих землю	75,0	25,0	-	-	-	-
Общая площадь земли, га	30,0	30,0	-	-	-	-
в процентах от общей площади земли	50,0	50,0	-	-	-	-
в среднем на одно хозяйство, га	2,0	6,0	-	-	-	-
город Избербаш						
Число крестьянских (фермерских) хозяйств и индивидуальных предпринимателей, единиц	4	-	...
в процентах от общего числа хозяйств	40,0	-	...
в процентах от числа хозяйств, имеющих землю	40,0	-	...
Общая площадь земли, га	3,8	-	...
в процентах от общей площади земли	1,2	-	...
в среднем на одно хозяйство, га	1,0	-	...
город Каспийск						
Число крестьянских (фермерских) хозяйств и индивидуальных предпринимателей, единиц	4	-	-	-	...	-
в процентах от общего числа хозяйств	66,7	-	-	-	...	-
в процентах от числа хозяйств, имеющих землю	66,7	-	-	-	...	-
Общая площадь земли, га	1,2	-	-	-	...	-
в процентах от общей площади земли	0,5	-	-	-	...	-
в среднем на одно хозяйство, га	0,3	-	-	-	...	-
город Кизилюрт						
Число крестьянских (фермерских) хозяйств и индивидуальных предпринимателей, единиц	7	3	-	...	-	-
в процентах от общего числа хозяйств	50,0	21,4	-	...	-	-
в процентах от числа хозяйств, имеющих землю	58,3	25,0	-	...	-	-
Общая площадь земли, га	7,0	19,0	-	...	-	-
в процентах от общей площади земли	9,3	25,3	-	...	-	-
в среднем на одно хозяйство, га	1,0	6,3	-	...	-	-
город Кизляр						
Число крестьянских (фермерских) хозяйств и индивидуальных предпринимателей, единиц	40	5	3	-
в процентах от общего числа хозяйств	74,1	9,3	5,6	-



ГРУППИРОВКИ ОБЪЕКТОВ ПЕРЕПИСИ ПО РАЗМЕРУ ЗЕМЕЛЬНОЙ ПЛОЩАДИ

земельную площадь, га:							Хозяйства, не имевшие земельной площади	Итого
200,1 - 500	500,1- 1500	1500,1 - 3000	3000,1 - 4000	4000,1 - 6000	свыше 6000	всего		
0,3	1,6	0,3	-	-	-	100	x	x
1527,0	23570,0	7050,0	-	-	-	35591,	x	35591,7
4,3	66,2	19,8	-	-	-	100	x	100
381,8	1122,4	1762,5	-	-	-	27,9	x	25,7
-	-	-	-	-	-	1081	93	1174
-	-	-	-	-	-	92,1	7,9	100
-	-	-	-	-	-	100	x	x
-	-	-	-	-	-	2486,7	x	2486,7
-	-	-	-	-	-	100	x	100
-	-	-	-	-	-	2,3	x	2,1
-	-	-	-	-	-	...	-	...
-	-	-	-	-	-	...	-	...
-	-	-	-	-	-	...	x	x
-	-	-	-	-	-	...	x	...
-	-	-	-	-	-	...	x	...
-	-	-	-	-	-	...	x	...
-	-	-	-	-	-	61	-	61
-	-	-	-	-	-	100,0	-	100
-	-	-	-	-	-	100	x	x
-	-	-	-	-	-	57,5	x	57,5
-	-	-	-	-	-	100	x	100
-	-	-	-	-	-	0,9	x	0,9
-	-	-	-	-	-	20	15	35
-	-	-	-	-	-	57,1	42,9	100



ГРУППИРОВКИ ОБЪЕКТОВ ПЕРЕПИСИ ПО РАЗМЕРУ ЗЕМЕЛЬНОЙ ПЛОЩАДИ

	Хозяйства, имевшие					
	до 4,1	4,1 - 10	10,1 - 20	20,1 - 50	50,1 - 100	100,1 - 200
в процентах от числа хозяйств, имеющих землю	78,4	9,8	5,9	-
Общая площадь земли, га	29,8	34,2	199,0	-
в процентах от общей площади земли	4,6	5,3	31,0	-
в среднем на одно хозяйство, га	0,7	6,8	66,3	-
город Хасавюрт						
Число крестьянских (фермерских) хозяйств и индивидуальных предпринимателей, единиц	-	-	-	-	-	-
в процентах от общего числа хозяйств	-	-	-	-	-	-
в процентах от числа хозяйств, имеющих землю	-	-	-	-	-	-
Общая площадь земли, га	-	-	-	-	-	-
в процентах от общей площади земли	-	-	-	-	-	-
в среднем на одно хозяйство, га	-	-	-	-	-	-
город Южно-Сухокумск						
Число крестьянских (фермерских) хозяйств и индивидуальных предпринимателей, единиц	4	-	-	-	-	-
в процентах от общего числа хозяйств	12,9	-	-	-	-	-
в процентах от числа хозяйств, имеющих землю	12,9	-	-	-	-	-
Общая площадь земли, га	10,0	-	-	-	-	-
в процентах от общей площади земли	0,0	-	-	-	-	-
в среднем на одно хозяйство, га	2,5	-	-	-	-	-



ГРУППИРОВКИ ОБЪЕКТОВ ПЕРЕПИСИ ПО РАЗМЕРУ ЗЕМЕЛЬНОЙ ПЛОЩАДИ

земельную площадь, га:							Хозяйства, не имевшие земельной площади	Итого
200,1 - 500	500,1- 1500	1500,1 - 3000	3000,1 - 4000	4000,1 - 6000	свыше 6000	всего		
...	-	-	-	-	-	100	x	x
...	-	-	-	-	-	641,0	x	641,0
...	-	-	-	-	-	100	x	100
...	-	-	-	-	-	12,6	x	11,9
-	-	-	-	-	-	-	-	-
-	-	-	-	-	-	-	-	100
-	-	-	-	-	-	100	x	x
-	-	-	-	-	-	-	x	-
-	-	-	-	-	-	100	x	100
-	-	-	-	-	-	-	x	-
...	21	4	-	-	-	31	-	31
...	67,7	12,9	-	-	-	100,0	-	100
...	67,7	12,9	-	-	-	100	x	x
...	23570,0	7050,0	-	-	-	31630,	x	31630,0
...	74,5	22,3	-	-	-	100	x	100
...	1122,4	1762,5	-	-	-	1020,3	x	1020,3



38. ГРУППИРОВКА ЛИЧНЫХ ПОДСОБНЫХ

(на 1 июля 2016 года)

	Хозяйства, имевшие					
	до 0,06	0,06 - 0,10	0,11 - 0,15	0,16 - 0,20	0,21 - 0,25	0,26 - 0,30
Республика Дагестан						
Число хозяйств, единиц	76370	110043	64668	30372	26696	25775
в процентах от общего числа хозяйств	17,2	24,8	14,5	6,8	6,0	5,8
Общая площадь земли, га	3177,4	8759,4	8939,5	5699,1	6341,0	7507,8
в процентах от общей площади земли	0,7	2,0	2,1	1,3	1,5	1,8
в среднем на одно хозяйство, га	0,04	0,08	0,14	0,19	0,24	0,29
Муниципальные районы Республики Дагестан						
Число хозяйств, единиц	36076	96641	63959	30109	26549	25288
в процентах от общего числа хозяйств	9,3	24,9	16,4	7,7	6,8	6,5
Общая площадь земли, га	1455,4	7850,0	8847,4	5649,7	6305,0	7362,5
в процентах от общей площади земли	0,3	1,9	2,1	1,3	1,5	1,7
в среднем на одно хозяйство, га	0,04	0,08	0,14	0,19	0,24	0,29
Агульский						
Число хозяйств, единиц	292	197	228	325	200	401
в процентах от общего числа хозяйств	15,5	10,5	12,1	17,2	10,6	21,3
Общая площадь земли, га	9,7	16,7	33,2	62,2	49,9	120,3
в процентах от общей площади земли	2,4	4,1	8,2	15,4	12,3	29,7
в среднем на одно хозяйство, га	0,03	0,08	0,15	0,19	0,25	0,30
Акушинский						
Число хозяйств, единиц	926	943	840	1377	1686	1585
в процентах от общего числа хозяйств	7,6	7,7	6,9	11,3	13,9	13,0
Общая площадь земли, га	36,4	81,4	114,3	266,6	404,4	463,4
в процентах от общей площади земли	0,5	1,2	1,7	3,9	5,8	6,7
в среднем на одно хозяйство, га	0,04	0,09	0,14	0,19	0,24	0,29
Ахвахский						
Число хозяйств, единиц	1099	741	122	1073	132	182
в процентах от общего числа хозяйств	23,5	15,9	2,6	23,0	2,8	3,9
Общая площадь земли, га	41,5	72,7	17,8	214,1	31,7	53,8
в процентах от общей площади земли	2,4	4,3	1,0	12,6	1,9	3,2
в среднем на одно хозяйство, га	0,04	0,10	0,15	0,20	0,24	0,30
Ахтынский						
Число хозяйств, единиц	1234	2798	3478	1306	859	513
в процентах от общего числа хозяйств	10,8	24,5	30,4	11,4	7,5	4,5
Общая площадь земли, га	60,4	253,2	491,7	235,8	203,0	146,3
в процентах от общей площади земли	1,5	6,4	12,3	5,9	5,1	3,7



ГРУППИРОВКИ ОБЪЕКТОВ ПЕРЕПИСИ ПО РАЗМЕРУ ЗЕМЕЛЬНОЙ ПЛОЩАДИ

ХОЗЯЙСТВ ПО РАЗМЕРУ ЗЕМЕЛЬНОЙ ПЛОЩАДИ

земельную площадь, га:								Итого
0,36 - 0,40	0,41 - 0,50	0,51 - 1,00	1,01 - 3,00	3,01 - 5,00	5,01-10,00	10,01 - 20,00	свыше 20,00	
12052	19334	21466	23036	6780	7705	3382	2937	444119
2,7	4,3	4,8	5,2	1,5	1,7	0,8	0,7	100
4684,6	9163,5	15312,6	40705,5	25994,6	51638,1	42003,2	192940,9	427350
1,1	2,1	3,6	9,5	6,1	12,1	9,8	45,1	100
0,39	0,47	0,71	1,77	3,83	6,70	12,42	65,69	0,96
11918	19264	21453	23034	6780	7705	3382	2937	388473
3,1	5,0	5,5	5,9	1,7	2,0	0,9	0,8	100
4631,0	9131,7	15304,8	40701,9	25994,6	51638,1	42003,2	192940,9	424256
1,1	2,2	3,6	9,6	6,1	12,2	9,9	45,5	100
0,39	0,47	0,71	1,77	3,83	6,70	12,42	65,69	1,09
56	93	40	-	-	...	-	-	1884
3,0	4,9	2,1	-	-	...	-	-	100
21,7	43,8	24,2	-	-	...	-	-	404,9
5,3	10,8	6,0	-	-	...	-	-	100
0,39	0,47	0,61	-	-	...	-	-	0,21
1290	1079	404	36	3	6	135	93	12169
10,6	8,9	3,3	0,3	0,0	0,0	1,1	0,8	100
506,0	499,1	277,3	63,5	9,8	35,9	1423,7	2138,9	6918,1
7,3	7,2	4,0	0,9	0,1	0,5	20,6	30,9	100
0,39	0,46	0,69	1,76	3,26	5,98	10,55	23,00	0,57
245	192	67	188	45	52	11	-	4674
5,2	4,1	1,4	4,0	1,0	1,1	0,2	-	100
97,4	86,9	46,4	326,2	149,6	273,8	111,8	-	1705,5
5,7	5,1	2,7	19,1	8,8	16,1	6,6	-	100
0,40	0,45	0,69	1,74	3,32	5,27	10,17	-	0,36
160	94	132	...	307	151	4	-	11414
1,4	0,8	1,2	...	2,7	1,3	0,0	-	100
60,5	42,7	76,2	...	1175,5	1070,7	40,5	-	3983,3
1,5	1,1	1,9	...	29,5	26,9	1,0	-	100



ГРУППИРОВКИ ОБЪЕКТОВ ПЕРЕПИСИ ПО РАЗМЕРУ ЗЕМЕЛЬНОЙ ПЛОЩАДИ

	Хозяйства, имевшие					
	до 0,06	0,06 - 0,10	0,11 - 0,15	0,16 - 0,20	0,21 - 0,25	0,26 - 0,30
в среднем на одно хозяйство, га	0,05	0,09	0,14	0,18	0,24	0,29
Бабаюртовский						
Число хозяйств, единиц	511	1392	2286	962	590	241
в процентах от общего числа хозяйств	5,3	14,3	23,5	9,9	6,1	2,5
Общая площадь земли, га	21,8	103,0	333,9	185,4	145,1	69,0
в процентах от общей площади земли	0,1	0,5	1,5	0,9	0,7	0,3
в среднем на одно хозяйство, га	0,04	0,07	0,15	0,19	0,25	0,29
Ботлихский						
Число хозяйств, единиц	2513	1784	1423	1487	872	670
в процентах от общего числа хозяйств	23,8	16,9	13,5	14,1	8,3	6,3
Общая площадь земли, га	88,9	134,1	191,6	281,1	203,2	193,9
в процентах от общей площади земли	4,1	6,2	8,9	13,0	9,4	9,0
в среднем на одно хозяйство, га	0,04	0,08	0,13	0,19	0,23	0,29
Буйнакский						
Число хозяйств, единиц	761	4746	1983	657	482	1772
в процентах от общего числа хозяйств	4,3	27,0	11,3	3,7	2,7	10,1
Общая площадь земли, га	29,7	370,4	247,1	124,8	116,4	526,6
в процентах от общей площади земли	0,1	1,6	1,1	0,5	0,5	2,3
в среднем на одно хозяйство, га	0,04	0,08	0,12	0,19	0,24	0,30
Гергебильский						
Число хозяйств, единиц	1511	1037	530	715	378	421
в процентах от общего числа хозяйств	24,2	16,6	8,5	11,4	6,0	6,7
Общая площадь земли, га	65,7	85,6	69,4	134,4	87,0	120,7
в процентах от общей площади земли	2,7	3,5	2,8	5,5	3,6	4,9
в среднем на одно хозяйство, га	0,04	0,08	0,13	0,19	0,23	0,29
Гумбетовский						
Число хозяйств, единиц	239	532	182	321	683	1088
в процентах от общего числа хозяйств	4,9	10,9	3,7	6,6	14,1	22,4
Общая площадь земли, га	9,0	50,5	22,8	57,9	157,4	310,1
в процентах от общей площади земли	0,4	2,3	1,0	2,6	7,1	14,0
в среднем на одно хозяйство, га	0,04	0,09	0,13	0,18	0,23	0,29
Гунибский						
Число хозяйств, единиц	694	529	383	352	173	287
в процентах от общего числа хозяйств	17,1	13,0	9,4	8,7	4,3	7,1
Общая площадь земли, га	28,0	47,0	51,9	63,5	40,2	83,7
в процентах от общей площади земли	0,9	1,5	1,6	2,0	1,3	2,6
в среднем на одно хозяйство, га	0,04	0,09	0,14	0,18	0,23	0,29
Дахадаевский						



ГРУППИРОВКИ ОБЪЕКТОВ ПЕРЕПИСИ ПО РАЗМЕРУ ЗЕМЕЛЬНОЙ ПЛОЩАДИ

земельную площадь, га:								Итого
0,36 - 0,40	0,41 - 0,50	0,51 - 1,00	1,01 - 3,00	3,01 - 5,00	5,01-10,00	10,01 - 20,00	свыше 20,00	
0,38	0,45	0,58	...	3,83	7,09	10,13	-	0,35
111	303	140	1101	754	701	407	135	9727
1,1	3,1	1,4	11,3	7,8	7,2	4,2	1,4	100
42,6	147,6	88,8	2451,9	2983,6	4670,6	4968,4	5455,6	21698,
0,2	0,7	0,4	11,3	13,8	21,5	22,9	25,1	100
0,38	0,49	0,63	2,23	3,96	6,66	12,21	40,41	2,23
666	266	265	127	15	6	-	...	10539
6,3	2,5	2,5	1,2	0,1	0,1	-	...	100
259,4	121,8	188,7	211,4	56,5	36,7	-	...	2159,4
12,0	5,6	8,7	9,8	2,6	1,7	-	...	100
0,39	0,46	0,71	1,66	3,77	6,11	-	...	0,20
702	415	1746	2344	344	897	325	118	17565
4,0	2,4	9,9	13,3	2,0	5,1	1,8	0,7	100
266,0	193,9	1323,2	4109,6	1285,6	6091,1	3825,1	4278,6	22880,
1,2	0,8	5,8	18,0	5,6	26,6	16,7	18,7	100
0,38	0,47	0,76	1,75	3,74	6,79	11,77	36,26	1,30
227	250	541	98	223	16	-	-	6241
3,6	4,0	8,7	1,6	3,6	0,3	-	-	100
87,2	113,8	378,5	185,4	919,0	99,2	-	-	2442,5
3,6	4,7	15,5	7,6	37,6	4,1	-	-	100
0,38	0,46	0,70	1,89	4,12	6,20	-	-	0,39
115	873	573	109	21	...	6	17	4859
2,4	18,0	11,8	2,2	0,4	...	0,1	0,3	100
44,2	377,1	404,5	174,5	72,3	...	87,2	400,6	2210,8
2,0	17,1	18,3	7,9	3,3	...	3,9	18,1	100
0,38	0,43	0,71	1,60	3,44	...	14,53	23,56	0,45
190	159	107	675	117	66	25	9	4054
4,7	3,9	2,6	16,6	2,9	1,6	0,6	0,2	100
70,5	70,0	68,4	1079,0	410,2	424,8	291,2	365,4	3189,7
2,2	2,2	2,1	33,8	12,9	13,3	9,1	11,5	100
0,37	0,44	0,64	1,60	3,51	6,44	11,65	40,60	0,79



ГРУППИРОВКИ ОБЪЕКТОВ ПЕРЕПИСИ ПО РАЗМЕРУ ЗЕМЕЛЬНОЙ ПЛОЩАДИ

	Хозяйства, имевшие					
	до 0,06	0,06 - 0,10	0,11 - 0,15	0,16 - 0,20	0,21 - 0,25	0,26 - 0,30
Число хозяйств, единиц	3360	851	460	480	1007	1665
в процентах от общего числа хозяйств	27,8	7,1	3,8	4,0	8,3	13,8
Общая площадь земли, га	130,4	64,2	64,4	92,5	244,3	487,9
в процентах от общей площади земли	3,2	1,6	1,6	2,3	6,1	12,1
в среднем на одно хозяйство, га	0,04	0,08	0,14	0,19	0,24	0,29
Дербентский						
Число хозяйств, единиц	351	2897	1729	785	1076	656
в процентах от общего числа хозяйств	3,7	30,7	18,3	8,3	11,4	6,9
Общая площадь земли, га	15,9	220,1	229,4	143,2	257,2	188,6
в процентах от общей площади земли	0,2	2,7	2,8	1,8	3,2	2,3
в среднем на одно хозяйство, га	0,05	0,08	0,13	0,18	0,24	0,29
Докузпаринский						
Число хозяйств, единиц	586	238	1256	311	725	125
в процентах от общего числа хозяйств	13,6	5,5	29,2	7,2	16,9	2,9
Общая площадь земли, га	23,5	20,8	182,6	57,6	168,1	35,4
в процентах от общей площади земли	0,5	0,5	4,1	1,3	3,8	0,8
в среднем на одно хозяйство, га	0,04	0,09	0,15	0,19	0,23	0,28
Казбековский						
Число хозяйств, единиц	966	2710	700	1072	692	1435
в процентах от общего числа хозяйств	10,5	29,5	7,6	11,7	7,5	15,6
Общая площадь земли, га	39,4	213,1	98,5	205,4	165,5	411,5
в процентах от общей площади земли	1,5	7,9	3,7	7,7	6,2	15,3
в среднем на одно хозяйство, га	0,04	0,08	0,14	0,19	0,24	0,29
Кайтагский						
Число хозяйств, единиц	827	1717	477	521	705	884
в процентах от общего числа хозяйств	10,2	21,2	5,9	6,4	8,7	10,9
Общая площадь земли, га	31,8	128,4	63,8	96,0	172,8	258,8
в процентах от общей площади земли	0,4	1,5	0,8	1,2	2,1	3,1
в среднем на одно хозяйство, га	0,04	0,07	0,13	0,18	0,25	0,29
Каякентский						
Число хозяйств, единиц	1576	8759	476	1419	471	845
в процентах от общего числа хозяйств	10,5	58,3	3,2	9,4	3,1	5,6
Общая площадь земли, га	54,4	676,1	63,2	270,0	111,3	244,8
в процентах от общей площади земли	1,2	15,0	1,4	6,0	2,5	5,4
в среднем на одно хозяйство, га	0,03	0,08	0,13	0,19	0,24	0,29
Кизилюртовский						
Число хозяйств, единиц	873	15751	4096	500	925	386
в процентах от общего числа хозяйств	3,5	62,3	16,2	2,0	3,7	1,5



ГРУППИРОВКИ ОБЪЕКТОВ ПЕРЕПИСИ ПО РАЗМЕРУ ЗЕМЕЛЬНОЙ ПЛОЩАДИ

земельную площадь, га:								Итого
0,36 - 0,40	0,41 - 0,50	0,51 - 1,00	1,01 - 3,00	3,01 - 5,00	5,01-10,00	10,01 - 20,00	свыше 20,00	
732	1384	1687	129	10	4	...	4	12069
6,1	11,5	14,0	1,1	0,1	0,0	...	0,0	100
280,7	640,5	1236,8	231,6	43,7	35,2	...	361,2	4034,2
7,0	15,9	30,7	5,7	1,1	0,9	...	9,0	100
0,38	0,46	0,73	1,80	4,37	8,80	...	90,30	0,33
280	247	449	416	126	35	39	88	9449
3,0	2,6	4,8	4,4	1,3	0,4	0,4	0,9	100
107,0	115,9	311,6	719,1	528,8	238,9	538,6	4368,4	8073,6
1,3	1,4	3,9	8,9	6,5	3,0	6,7	54,1	100
0,38	0,47	0,69	1,73	4,20	6,83	13,81	49,64	0,85
34	215	54	102	282	261	41	...	4295
0,8	5,0	1,3	2,4	6,6	6,1	1,0	...	100
12,9	98,3	33,7	147,6	1000,6	2009,2	446,9	...	4473,0
0,3	2,2	0,8	3,3	22,4	44,9	10,0	...	100
0,38	0,46	0,62	1,45	3,55	7,70	10,90	...	1,04
325	178	485	90	-	3	14	14	9177
3,5	1,9	5,3	1,0	-	0,0	0,2	0,2	100
126,2	82,1	308,9	112,1	-	23,2	177,1	553,7	2682,8
4,7	3,1	11,5	4,2	-	0,9	6,6	20,6	100
0,39	0,46	0,64	1,25	-	7,72	12,65	39,55	0,29
227	187	523	1506	152	56	21	55	8106
2,8	2,3	6,4	18,6	1,9	0,7	0,3	0,7	100
88,0	88,4	381,0	2788,8	586,5	351,5	250,9	2978,3	8347,1
1,1	1,1	4,6	33,4	7,0	4,2	3,0	35,7	100
0,39	0,47	0,73	1,85	3,86	6,28	11,95	54,15	1,03
128	102	357	583	11	89	49	12	15017
0,9	0,7	2,4	3,9	0,1	0,6	0,3	0,1	100
49,5	47,1	305,4	784,2	38,7	690,9	522,3	608,3	4512,4
1,1	1,0	6,8	17,4	0,9	15,3	11,6	13,5	100
0,39	0,46	0,86	1,35	3,51	7,76	10,66	50,69	0,30
199	253	465	596	316	384	254	153	25264
0,8	1,0	1,8	2,4	1,3	1,5	1,0	0,6	100



ГРУППИРОВКИ ОБЪЕКТОВ ПЕРЕПИСИ ПО РАЗМЕРУ ЗЕМЕЛЬНОЙ ПЛОЩАДИ

	Хозяйства, имевшие					
	до 0,06	0,06 - 0,10	0,11 - 0,15	0,16 - 0,20	0,21 - 0,25	0,26 - 0,30
Общая площадь земли, га	38,3	1246,1	578,6	87,8	210,9	111,1
в процентах от общей площади земли	0,2	7,0	3,3	0,5	1,2	0,6
в среднем на одно хозяйство, га	0,04	0,08	0,14	0,18	0,23	0,29
Кизлярский						
Число хозяйств, единиц	788	3182	3247	1453	2294	541
в процентах от общего числа хозяйств	5,1	20,5	21,0	9,4	14,8	3,5
Общая площадь земли, га	32,8	251,5	444,4	262,7	552,3	151,0
в процентах от общей площади земли	0,1	0,5	0,8	0,5	1,0	0,3
в среднем на одно хозяйство, га	0,04	0,08	0,14	0,18	0,24	0,28
Кулинский						
Число хозяйств, единиц	12	148	163	342	398	196
в процентах от общего числа хозяйств	0,5	6,7	7,3	15,4	17,9	8,8
Общая площадь земли, га	0,5	13,7	22,8	66,7	87,7	57,1
в процентах от общей площади земли	0,0	1,4	2,3	6,6	8,7	5,7
в среднем на одно хозяйство, га	0,04	0,09	0,14	0,19	0,22	0,29
Курахский						
Число хозяйств, единиц	172	422	641	464	223	202
в процентах от общего числа хозяйств	4,0	9,9	15,0	10,9	5,2	4,7
Общая площадь земли, га	7,1	36,8	90,8	88,8	50,4	59,3
в процентах от общей площади земли	0,0	0,2	0,4	0,4	0,2	0,2
в среднем на одно хозяйство, га	0,04	0,09	0,14	0,19	0,23	0,29
Лакский						
Число хозяйств, единиц	772	564	208	191	57	130
в процентах от общего числа хозяйств	20,6	15,0	5,5	5,1	1,5	3,5
Общая площадь земли, га	31,4	46,2	27,6	36,1	13,1	38,4
в процентах от общей площади земли	2,0	2,9	1,7	2,3	0,8	2,4
в среднем на одно хозяйство, га	0,04	0,08	0,13	0,19	0,23	0,30
Левашинский						
Число хозяйств, единиц	1029	5100	1183	809	922	1428
в процентах от общего числа хозяйств	5,0	24,6	5,7	3,9	4,4	6,9
Общая площадь земли, га	46,1	395,5	155,8	154,0	222,3	416,5
в процентах от общей площади земли	0,3	2,9	1,1	1,1	1,6	3,1
в среднем на одно хозяйство, га	0,04	0,08	0,13	0,19	0,24	0,29
Карабудахкентский						
Число хозяйств, единиц	2779	6674	1151	1300	472	404
в процентах от общего числа хозяйств	16,9	40,6	7,0	7,9	2,9	2,5
Общая площадь земли, га	100,7	561,0	153,8	236,9	107,9	115,8
в процентах от общей площади земли	0,7	4,1	1,1	1,7	0,8	0,8



ГРУППИРОВКИ ОБЪЕКТОВ ПЕРЕПИСИ ПО РАЗМЕРУ ЗЕМЕЛЬНОЙ ПЛОЩАДИ

земельную площадь, га:								Итого
0,36 - 0,40	0,41 - 0,50	0,51 - 1,00	1,01 - 3,00	3,01 - 5,00	5,01-10,00	10,01 - 20,00	свыше 20,00	
75,7	117,8	355,4	1051,3	1235,4	2673,8	3417,0	6541,6	17778,
0,4	0,7	2,0	5,9	6,9	15,0	19,2	36,8	100
0,38	0,47	0,76	1,76	3,91	6,96	13,45	42,76	0,70
125	110	151	756	706	1078	331	535	15487
0,8	0,7	1,0	4,9	4,6	7,0	2,1	3,5	100
47,4	50,1	118,7	1803,1	2946,4	6683,6	4120,8	37640,5	55167,
0,1	0,1	0,2	3,3	5,3	12,1	7,5	68,2	100
0,38	0,46	0,79	2,38	4,17	6,20	12,45	70,36	3,56
281	48	176	249	15	10	-	-	2215
12,7	2,2	7,9	11,2	0,7	0,5	-	-	100
111,0	21,5	146,7	285,2	65,8	69,3	-	-	1006,3
11,0	2,1	14,6	28,3	6,5	6,9	-	-	100
0,39	0,45	0,83	1,15	4,39	6,93	-	-	0,45
83	61	86	582	230	293	340	377	4272
1,9	1,4	2,0	13,6	5,4	6,9	8,0	8,8	100
32,4	28,2	65,0	1121,5	904,9	2209,6	4874,0	14474,1	24074,
0,1	0,1	0,3	4,7	3,8	9,2	20,2	60,1	100
0,39	0,46	0,76	1,93	3,93	7,54	14,34	38,39	5,64
146	565	801	87	9	12	7	4	3747
3,9	15,1	21,4	2,3	0,2	0,3	0,2	0,1	100
56,3	255,6	505,4	126,1	35,3	75,7	79,9	195,3	1586,7
3,5	16,1	31,9	7,9	2,2	4,8	5,0	12,3	100
0,39	0,45	0,63	1,45	3,93	6,31	11,42	48,82	0,42
1127	5407	2246	288	53	152	376	30	20736
5,4	26,1	10,8	1,4	0,3	0,7	1,8	0,1	100
437,8	2653,8	1328,8	453,1	174,3	1119,0	4174,5	1654,4	13581,
3,2	19,5	9,8	3,3	1,3	8,2	30,7	12,2	100
0,39	0,49	0,59	1,57	3,29	7,36	11,10	55,15	0,65
156	350	651	1446	201	251	42	107	16425
0,9	2,1	4,0	8,8	1,2	1,5	0,3	0,7	100
59,1	161,9	503,2	2293,0	775,9	1527,0	464,2	6489,4	13697,
0,4	1,2	3,7	16,7	5,7	11,1	3,4	47,4	100



ГРУППИРОВКИ ОБЪЕКТОВ ПЕРЕПИСИ ПО РАЗМЕРУ ЗЕМЕЛЬНОЙ ПЛОЩАДИ

	Хозяйства, имевшие					
	до 0,06	0,06 - 0,10	0,11 - 0,15	0,16 - 0,20	0,21 - 0,25	0,26 - 0,30
в среднем на одно хозяйство, га	0,04	0,08	0,13	0,18	0,23	0,29
Кумторкалинский						
Число хозяйств, единиц	232	1642	1612	113	44	25
в процентах от общего числа хозяйств	5,5	39,3	38,6	2,7	1,1	0,6
Общая площадь земли, га	9,6	127,2	201,6	21,6	10,6	7,4
в процентах от общей площади земли	0,2	2,6	4,1	0,4	0,2	0,1
в среднем на одно хозяйство, га	0,04	0,08	0,13	0,19	0,24	0,29
Магарамкентский						
Число хозяйств, единиц	100	2354	11254	1169	1310	855
в процентах от общего числа хозяйств	0,5	11,9	57,0	5,9	6,6	4,3
Общая площадь земли, га	4,4	220,7	1637,6	213,3	317,2	248,2
в процентах от общей площади земли	0,0	1,6	12,0	1,6	2,3	1,8
в среднем на одно хозяйство, га	0,04	0,09	0,15	0,18	0,24	0,29
Новолакский						
Число хозяйств, единиц	149	1288	607	314	84	130
в процентах от общего числа хозяйств	3,6	31,5	14,9	7,7	2,1	3,2
Общая площадь земли, га	6,2	114,0	85,8	59,9	19,8	38,0
в процентах от общей площади земли	0,2	4,2	3,1	2,2	0,7	1,4
в среднем на одно хозяйство, га	0,04	0,09	0,14	0,19	0,24	0,29
Ногайский						
Число хозяйств, единиц	99	2454	1278	415	190	109
в процентах от общего числа хозяйств	1,8	45,4	23,7	7,7	3,5	2,0
Общая площадь земли, га	4,1	212,6	162,2	75,1	43,8	30,9
в процентах от общей площади земли	0,0	0,3	0,3	0,1	0,1	0,0
в среднем на одно хозяйство, га	0,04	0,09	0,13	0,18	0,23	0,28
Рутульский						
Число хозяйств, единиц	375	563	379	785	536	405
в процентах от общего числа хозяйств	9,0	13,6	9,1	18,9	12,9	9,8
Общая площадь земли, га	16,6	47,3	51,5	149,2	125,3	116,8
в процентах от общей площади земли	1,2	3,4	3,8	10,9	9,1	8,5
в среднем на одно хозяйство, га	0,04	0,08	0,14	0,19	0,23	0,29
Сергокалинский						
Число хозяйств, единиц	965	1707	611	426	300	289
в процентах от общего числа хозяйств	15,1	26,8	9,6	6,7	4,7	4,5
Общая площадь земли, га	38,8	130,6	80,1	78,6	69,5	81,4
в процентах от общей площади земли	1,8	5,9	3,6	3,6	3,2	3,7
в среднем на одно хозяйство, га	0,04	0,08	0,13	0,18	0,23	0,28
Шамильский						



ГРУППИРОВКИ ОБЪЕКТОВ ПЕРЕПИСИ ПО РАЗМЕРУ ЗЕМЕЛЬНОЙ ПЛОЩАДИ

земельную площадь, га:								Итого
0,36 - 0,40	0,41 - 0,50	0,51 - 1,00	1,01 - 3,00	3,01 - 5,00	5,01-10,00	10,01 - 20,00	свыше 20,00	
0,38	0,46	0,77	1,59	3,86	6,08	11,05	60,65	0,83
3	-	20	133	163	124	41	18	4176
0,1	-	0,5	3,2	3,9	3,0	1,0	0,4	100
1,1	-	14,3	184,8	550,0	709,0	480,6	2655,3	4975,2
0,0	-	0,3	3,7	11,1	14,3	9,7	53,4	100
0,37	-	0,71	1,39	3,37	5,72	11,72	147,52	1,19
116	239	1162	778	88	33	17	169	19751
0,6	1,2	5,9	3,9	0,4	0,2	0,1	0,9	100
45,6	114,2	1106,4	1368,8	387,3	253,1	256,3	7469,4	13678,
0,3	0,8	8,1	10,0	2,8	1,9	1,9	54,6	100
0,39	0,48	0,95	1,76	4,40	7,67	15,07	44,20	0,69
65	197	980	160	18	40	13	13	4083
1,6	4,8	24,0	3,9	0,4	1,0	0,3	0,3	100
25,5	96,3	841,3	281,8	72,6	263,4	132,7	685,9	2731,5
0,9	3,5	30,8	10,3	2,7	9,6	4,9	25,1	100
0,39	0,49	0,86	1,76	4,03	6,58	10,20	52,76	0,67
39	16	11	65	63	265	82	277	5401
0,7	0,3	0,2	1,2	1,2	4,9	1,5	5,1	100
15,2	7,3	11,0	137,2	234,9	1485,9	944,7	58915,9	62293,
0,0	0,0	0,0	0,2	0,4	2,4	1,5	94,6	100
0,39	0,46	1,00	2,11	3,73	5,61	11,52	212,69	11,53
324	79	39	10	22	51	...	-	4128
7,8	1,9	0,9	0,2	0,5	1,2	...	-	100
125,2	35,7	23,7	20,4	87,1	360,8	...	-	1372,3
9,1	2,6	1,7	1,5	6,3	26,3	...	-	100
0,39	0,45	0,61	2,04	3,96	7,08	...	-	0,33
338	842	481	108	45	31	6375
5,3	13,2	7,5	1,7	0,7	0,5	100
128,1	400,7	302,5	189,0	169,2	202,9	2196,8
5,8	18,2	13,8	8,6	7,7	9,2	100
0,38	0,48	0,63	1,75	3,76	6,54	0,34



ГРУППИРОВКИ ОБЪЕКТОВ ПЕРЕПИСИ ПО РАЗМЕРУ ЗЕМЕЛЬНОЙ ПЛОЩАДИ

	Хозяйства, имевшие					
	до 0,06	0,06 - 0,10	0,11 - 0,15	0,16 - 0,20	0,21 - 0,25	0,26 - 0,30
Число хозяйств, единиц	1408	1181	649	627	405	583
в процентах от общего числа хозяйств	22,2	18,6	10,2	9,9	6,4	9,2
Общая площадь земли, га	66,4	101,7	89,6	119,4	96,6	170,7
в процентах от общей площади земли	1,8	2,8	2,4	3,3	2,6	4,7
в среднем на одно хозяйство, га	0,05	0,09	0,14	0,19	0,24	0,29
Сулейман-Стальский						
Число хозяйств, единиц	249	6904	3470	1656	2066	471
в процентах от общего числа хозяйств	1,4	40,2	20,2	9,6	12,0	2,7
Общая площадь земли, га	10,4	626,8	461,8	311,1	501,0	135,6
в процентах от общей площади земли	0,1	6,4	4,7	3,2	5,1	1,4
в среднем на одно хозяйство, га	0,04	0,09	0,13	0,19	0,24	0,29
Табасаранский						
Число хозяйств, единиц	474	1629	922	552	623	481
в процентах от общего числа хозяйств	4,6	15,8	8,9	5,3	6,0	4,7
Общая площадь земли, га	19,4	129,5	124,0	105,2	151,5	138,4
в процентах от общей площади земли	0,4	2,4	2,3	1,9	2,8	2,5
в среднем на одно хозяйство, га	0,04	0,08	0,13	0,19	0,24	0,29
Тарумовский						
Число хозяйств, единиц	1659	2298	1591	1013	534	262
в процентах от общего числа хозяйств	18,7	26,0	18,0	11,4	6,0	3,0
Общая площадь земли, га	69,6	174,0	208,8	183,1	122,7	72,9
в процентах от общей площади земли	0,3	0,7	0,8	0,7	0,5	0,3
в среднем на одно хозяйство, га	0,04	0,08	0,13	0,18	0,23	0,28
Тляртинский						
Число хозяйств, единиц	990	524	713	390	187	215
в процентах от общего числа хозяйств	21,8	11,5	15,7	8,6	4,1	4,7
Общая площадь земли, га	34,9	46,0	103,1	76,9	44,7	63,2
в процентах от общей площади земли	1,4	1,9	4,2	3,1	1,8	2,6
в среднем на одно хозяйство, га	0,04	0,09	0,14	0,20	0,24	0,29
Унцукульский						
Число хозяйств, единиц	1481	1593	1372	687	447	393
в процентах от общего числа хозяйств	21,6	23,2	20,0	10,0	6,5	5,7
Общая площадь земли, га	65,8	125,2	171,0	121,7	100,8	109,1
в процентах от общей площади земли	4,3	8,2	11,2	8,0	6,6	7,2
в среднем на одно хозяйство, га	0,04	0,08	0,12	0,18	0,23	0,28
Хасавюртовский						
Число хозяйств, единиц	442	5563	10958	1350	2162	3299
в процентах от общего числа хозяйств	1,2	15,6	30,8	3,8	6,1	9,3



ГРУППИРОВКИ ОБЪЕКТОВ ПЕРЕПИСИ ПО РАЗМЕРУ ЗЕМЕЛЬНОЙ ПЛОЩАДИ

земельную площадь, га:								Итого
0,36 - 0,40	0,41 - 0,50	0,51 - 1,00	1,01 - 3,00	3,01 - 5,00	5,01-10,00	10,01 - 20,00	свыше 20,00	
349	448	207	83	17	56	73	29	6338
5,5	7,0	3,3	1,3	0,3	0,9	1,1	0,5	100
137,5	202,4	130,5	142,2	66,3	412,1	1011,6	842,3	3664,5
3,8	5,5	3,6	3,9	1,8	11,2	27,6	23,0	100
0,39	0,45	0,63	1,71	3,90	7,36	13,86	29,05	0,58
326	212	450	292	96	656	75	15	17122
1,9	1,2	2,6	1,7	0,6	3,8	0,4	0,1	100
126,7	97,6	351,6	495,2	388,6	4510,1	895,8	876,4	9850,3
1,3	1,0	3,6	5,0	3,9	45,8	9,1	8,9	100
0,39	0,46	0,78	1,70	4,05	6,88	11,94	58,43	0,58
308	691	1045	247	30	22	52	25	10319
3,0	6,7	10,1	2,4	0,3	0,2	0,5	0,2	100
120,3	323,2	735,8	364,6	114,1	141,7	592,0	1369,3	5470,3
2,2	5,9	13,5	6,7	2,1	2,6	10,8	25,0	100
0,39	0,47	0,70	1,48	3,80	6,44	11,38	54,77	0,53
50	54	61	407	339	253	73	154	8852
0,6	0,6	0,7	4,6	3,8	2,9	0,8	1,7	100
19,0	24,4	39,6	761,9	1332,2	1616,0	908,9	19084,1	24651,
0,1	0,1	0,2	3,1	5,4	6,6	3,7	77,4	100
0,38	0,45	0,65	1,87	3,93	6,39	12,45	123,92	2,78
623	547	114	87	9	...	44	20	4535
13,7	12,0	2,5	1,9	0,2	...	1,0	0,4	100
248,8	268,5	83,8	125,5	32,9	...	823,0	482,2	2472,9
10,1	10,9	3,4	5,1	1,3	...	33,3	19,5	100
0,40	0,49	0,73	1,44	3,66	...	18,70	24,11	0,55
79	146	307	86	...	58	...	-	6837
1,2	2,1	4,5	1,3	...	0,8	...	-	100
30,4	67,4	212,8	132,1	...	310,4	...	-	1521,7
2,0	4,4	14,0	8,7	...	20,4	...	-	100
0,39	0,46	0,69	1,54	...	5,35	...	-	0,22
471	222	1224	5590	1731	1472	400	452	35568
1,3	0,6	3,4	15,7	4,9	4,1	1,1	1,3	100



ГРУППИРОВКИ ОБЪЕКТОВ ПЕРЕПИСИ ПО РАЗМЕРУ ЗЕМЕЛЬНОЙ ПЛОЩАДИ

	Хозяйства, имевшие					
	до 0,06	0,06 - 0,10	0,11 - 0,15	0,16 - 0,20	0,21 - 0,25	0,26 - 0,30
Общая площадь земли, га	19,4	446,1	1545,6	246,0	509,2	981,6
в процентах от общей площади земли	0,0	0,9	3,3	0,5	1,1	2,1
в среднем на одно хозяйство, га	0,04	0,08	0,14	0,18	0,24	0,30
Хивский						
Число хозяйств, единиц	148	371	292	123	155	147
в процентах от общего числа хозяйств	3,2	8,0	6,3	2,6	3,3	3,2
Общая площадь земли, га	6,1	33,3	38,0	23,3	37,1	42,5
в процентах от общей площади земли	0,2	0,9	1,0	0,6	1,0	1,1
в среднем на одно хозяйство, га	0,04	0,09	0,13	0,19	0,24	0,29
Хунзахский						
Число хозяйств, единиц	1492	1322	470	561	617	782
в процентах от общего числа хозяйств	19,6	17,4	6,2	7,4	8,1	10,3
Общая площадь земли, га	65,8	107,3	65,7	109,4	150,3	230,0
в процентах от общей площади земли	3,0	4,8	3,0	4,9	6,8	10,3
в среднем на одно хозяйство, га	0,04	0,08	0,14	0,20	0,24	0,29
Цумадинский						
Число хозяйств, единиц	531	341	166	252	117	189
в процентах от общего числа хозяйств	11,9	7,7	3,7	5,7	2,6	4,2
Общая площадь земли, га	21,5	28,5	22,3	49,2	28,6	55,8
в процентах от общей площади земли	0,7	0,9	0,7	1,6	0,9	1,8
в среднем на одно хозяйство, га	0,04	0,08	0,13	0,20	0,24	0,30
Цунтинский						
Число хозяйств, единиц	397	540	196	1282	693	562
в процентах от общего числа хозяйств	7,4	10,1	3,7	23,9	12,9	10,5
Общая площадь земли, га	15,4	45,5	26,6	252,9	160,8	166,1
в процентах от общей площади земли	0,6	1,8	1,0	9,8	6,2	6,4
в среднем на одно хозяйство, га	0,04	0,08	0,14	0,20	0,23	0,30
Чародинский						
Число хозяйств, единиц	1014	655	177	172	57	34
в процентах от общего числа хозяйств	28,1	18,1	4,9	4,8	1,6	0,9
Общая площадь земли, га	37,7	45,7	23,1	30,3	13,3	9,8
в процентах от общей площади земли	1,0	1,3	0,6	0,8	0,4	0,3
в среднем на одно хозяйство, га	0,04	0,07	0,13	0,18	0,23	0,29
Городские округа Республики Дагестан						
Число хозяйств, единиц	40294	13402	709	263	147	487
в процентах от общего числа хозяйств	72,4	24,1	1,3	0,5	0,3	0,9
Общая площадь земли, га	1722,0	909,5	92,1	49,5	36,0	145,3



ГРУППИРОВКИ ОБЪЕКТОВ ПЕРЕПИСИ ПО РАЗМЕРУ ЗЕМЕЛЬНОЙ ПЛОЩАДИ

земельную площадь, га:								Итого
0,36 - 0,40	0,41 - 0,50	0,51 - 1,00	1,01 - 3,00	3,01 - 5,00	5,01-10,00	10,01 - 20,00	свыше 20,00	
184,6	105,5	861,9	9737,2	6277,8	10156,3	5002,5	11206,9	47357,1
0,4	0,2	1,8	20,6	13,3	21,4	10,6	23,7	100
0,39	0,48	0,70	1,74	3,63	6,90	12,51	24,79	1,33
181	1367	887	793	6	8	67	4	4660
3,9	29,3	19,0	17,0	0,1	0,2	1,4	0,1	100
71,3	680,1	573,5	1127,9	23,4	69,1	923,7	164,6	3851,3
1,9	17,7	14,9	29,3	0,6	1,8	24,0	4,3	100
0,39	0,50	0,65	1,42	3,90	8,63	13,79	41,15	0,83
251	521	1158	70	19	21	-	-	7595
3,3	6,8	15,2	0,9	0,2	0,3	-	-	100
98,6	248,3	728,4	127,2	66,3	123,8	-	-	2225,4
4,4	11,2	32,7	5,7	3,0	5,6	-	-	100
0,39	0,48	0,63	1,82	3,49	5,89	-	-	0,29
694	612	603	616	88	56	...	-	4445
15,6	13,8	13,6	13,8	2,0	1,3	...	-	100
276,8	286,6	414,3	1078,4	403,6	403,6	...	-	3143,6
8,8	9,1	13,2	34,3	12,8	12,8	...	-	100
0,40	0,47	0,69	1,75	4,59	7,21	...	-	0,71
91	235	544	598	68	12	5	...	5294
1,7	4,4	10,1	11,1	1,3	0,2	0,1	...	100
35,1	113,1	388,2	907,3	251,6	69,7	67,1	...	2592,8
1,4	4,4	15,0	35,0	9,7	2,7	2,6	...	100
0,39	0,48	0,71	1,52	3,70	5,81	13,41	...	0,49
5	5	14	1401	37	19	6	4	3609
0,1	0,1	0,4	38,8	1,0	0,5	0,2	0,1	100
1,9	2,3	8,5	2996,7	134,2	109,4	67,5	115,8	3598,8
0,1	0,1	0,2	83,3	3,7	3,0	1,9	3,2	100
0,39	0,46	0,60	2,14	3,63	5,76	11,24	28,94	1,00
134	70	13	...	-	-	-	-	55646
0,2	0,1	0,0	...	-	-	-	-	100
53,6	31,8	7,8	...	-	-	-	-	3094,0



ГРУППИРОВКИ ОБЪЕКТОВ ПЕРЕПИСИ ПО РАЗМЕРУ ЗЕМЕЛЬНОЙ ПЛОЩАДИ

	Хозяйства, имевшие					
	до 0,06	0,06 - 0,10	0,11 - 0,15	0,16 - 0,20	0,21 - 0,25	0,26 - 0,30
в процентах от общей площади земли в среднем на одно хозяйство, га	55,7 0,04	29,4 0,07	3,0 0,13	1,6 0,19	1,2 0,24	4,7 0,30
город Махачкала						
Число хозяйств, единиц	38	297	81	27	9	7
в процентах от общего числа хозяйств	8,0	62,7	17,1	5,7	1,9	1,5
Общая площадь земли, га	1,6	23,7	10,5	4,9	2,1	2,1
в процентах от общей площади земли	3,0	45,5	20,1	9,4	4,0	4,0
в среднем на одно хозяйство, га	0,04	0,08	0,13	0,18	0,23	0,30
город Буйнакск						
Число хозяйств, единиц	2810	1311	-	-	-	-
в процентах от общего числа хозяйств	68,2	31,8	-	-	-	-
Общая площадь земли, га	112,3	79,6	-	-	-	-
в процентах от общей площади земли	58,5	41,5	-	-	-	-
в среднем на одно хозяйство, га	0,04	0,06	-	-	-	-
город Дагестанские Огни						
Число хозяйств, единиц	2568	454	38	...	-	-
в процентах от общего числа хозяйств	83,9	14,8	1,2	...	-	-
Общая площадь земли, га	107,4	30,1	4,4	...	-	-
в процентах от общей площади земли	75,6	21,2	3,1	...	-	-
в среднем на одно хозяйство, га	0,04	0,07	0,11	...	-	-
город Дербент						
Число хозяйств, единиц	-	-	-	-	-	-
в процентах от общего числа хозяйств	-	-	-	-	-	-
Общая площадь земли, га	-	-	-	-	-	-
в процентах от общей площади земли	-	-	-	-	-	-
в среднем на одно хозяйство, га	-	-	-	-	-	-
город Избербаш						
Число хозяйств, единиц	6470	1893	32	7	3	-
в процентах от общего числа хозяйств	76,9	22,5	0,4	0,1	0,0	-
Общая площадь земли, га	283,0	120,0	3,8	1,3	0,7	-
в процентах от общей площади земли	68,8	29,2	0,9	0,3	0,2	-
в среднем на одно хозяйство, га	0,04	0,06	0,12	0,18	0,24	-
город Каспийск						
Число хозяйств, единиц	-	-	-	-	-	-
в процентах от общего числа хозяйств	-	-	-	-	-	-
Общая площадь земли, га	-	-	-	-	-	-
в процентах от общей площади земли	-	-	-	-	-	-
в среднем на одно хозяйство, га	-	-	-	-	-	-



ГРУППИРОВКИ ОБЪЕКТОВ ПЕРЕПИСИ ПО РАЗМЕРУ ЗЕМЕЛЬНОЙ ПЛОЩАДИ

земельную площадь, га:								Итого
0,36 - 0,40	0,41 - 0,50	0,51 - 1,00	1,01 - 3,00	3,01 - 5,00	5,01-10,00	10,01 - 20,00	свыше 20,00	
1,7	1,0	0,3	...	-	-	-	-	100
0,40	0,45	0,60	...	-	-	-	-	0,06
...	4	7	-	-	-	-	-	474
...	0,8	1,5	-	-	-	-	-	100
...	1,9	4,0	-	-	-	-	-	52,2
...	3,6	7,7	-	-	-	-	-	100
...	0,47	0,58	-	-	-	-	-	0,11
-	-	-	-	-	-	-	-	4121
-	-	-	-	-	-	-	-	100
-	-	-	-	-	-	-	-	191,9
-	-	-	-	-	-	-	-	100
-	-	-	-	-	-	-	-	0,05
-	-	-	-	-	-	-	-	3061
-	-	-	-	-	-	-	-	100
-	-	-	-	-	-	-	-	142,1
-	-	-	-	-	-	-	-	100
-	-	-	-	-	-	-	-	0,05
-	-	-	-	-	-	-	-	-
-	-	-	-	-	-	-	-	100
-	-	-	-	-	-	-	-	-
-	-	-	-	-	-	-	-	100
-	-	-	-	-	-	-	-	-
-	...	3	-	-	-	-	-	8410
-	...	0,0	-	-	-	-	-	100
-	...	1,9	-	-	-	-	-	411,5
-	...	0,5	-	-	-	-	-	100
-	...	0,63	-	-	-	-	-	0,05
-	-	-	-	-	-	-	-	-
-	-	-	-	-	-	-	-	100
-	-	-	-	-	-	-	-	-
-	-	-	-	-	-	-	-	100
-	-	-	-	-	-	-	-	-



ГРУППИРОВКИ ОБЪЕКТОВ ПЕРЕПИСИ ПО РАЗМЕРУ ЗЕМЕЛЬНОЙ ПЛОЩАДИ

	Хозяйства, имевшие					
	до 0,06	0,06 - 0,10	0,11 - 0,15	0,16 - 0,20	0,21 - 0,25	0,26 - 0,30
город Кизилюрт						
Число хозяйств, единиц	4006	5254	525	227	128	441
в процентах от общего числа хозяйств	36,8	48,2	4,8	2,1	1,2	4,0
Общая площадь земли, га	162,1	379,4	69,4	42,9	31,5	132,1
в процентах от общей площади земли	17,2	40,3	7,4	4,6	3,3	14,0
в среднем на одно хозяйство, га	0,04	0,07	0,13	0,19	0,25	0,30
город Кизляр						
Число хозяйств, единиц	2475	3411	-	-	-	-
в процентах от общего числа хозяйств	42,0	58,0	-	-	-	-
Общая площадь земли, га	116,0	220,5	-	-	-	-
в процентах от общей площади земли	34,5	65,5	-	-	-	-
в среднем на одно хозяйство, га	0,05	0,06	-	-	-	-
город Хасавюрт						
Число хозяйств, единиц	21419	97	-	-	-	-
в процентах от общего числа хозяйств	99,5	0,5	-	-	-	-
Общая площадь земли, га	920,4	6,7	-	-	-	-
в процентах от общей площади земли	99,3	0,7	-	-	-	-
в среднем на одно хозяйство, га	0,04	0,07	-	-	-	-
город Южно-Сухокумск						
Число хозяйств, единиц	508	685	33	...	7	39
в процентах от общего числа хозяйств	39,3	52,9	2,6	...	0,5	3,0
Общая площадь земли, га	19,3	49,4	4,1	...	1,7	11,1
в процентах от общей площади земли	20,9	53,3	4,4	...	1,8	12,0
в среднем на одно хозяйство, га	0,04	0,07	0,12	...	0,24	0,28



ГРУППИРОВКИ ОБЪЕКТОВ ПЕРЕПИСИ ПО РАЗМЕРУ ЗЕМЕЛЬНОЙ ПЛОЩАДИ

земельную площадь, га:								Итого
0,36 - 0,40	0,41 - 0,50	0,51 - 1,00	1,01 - 3,00	3,01 - 5,00	5,01-10,00	10,01 - 20,00	свыше 20,00	
132	64	3	...	-	-	-	-	10884
1,2	0,6	0,0	...	-	-	-	-	100
52,8	29,1	1,9	...	-	-	-	-	940,4
5,6	3,1	0,2	...	-	-	-	-	100
0,40	0,46	0,63	...	-	-	-	-	0,09
-	-	-	-	-	-	-	-	5886
-	-	-	-	-	-	-	-	100
-	-	-	-	-	-	-	-	336,4
-	-	-	-	-	-	-	-	100
-	-	-	-	-	-	-	-	0,06
-	-	-	-	-	-	-	-	21516
-	-	-	-	-	-	-	-	100
-	-	-	-	-	-	-	-	927,1
-	-	-	-	-	-	-	-	100
-	-	-	-	-	-	-	-	0,04
...	-	-	-	-	-	-	-	1294
...	-	-	-	-	-	-	-	100
...	-	-	-	-	-	-	-	92,6
...	-	-	-	-	-	-	-	100
...	-	-	-	-	-	-	-	0,07



39. ГРУППИРОВКА НЕКОММЕРЧЕСКИХ ОБЪЕДИНЕНИЙ ГРАЖДАН ПО РАЗМЕРУ ЗЕМЕЛЬНОЙ ПЛОЩАДИ

(на 1 июля 2016 года)

	Объединения, имевшие земельную площадь, га:								Итого
	до 1,1	1,1 - 5,0	5,1 - 10,0	10,1 - 20,0	20,1 - 50,0	50,1 - 100,0	100,1 - 200,0	свыше 200	
Республика Дагестан									
Число объединений, единиц	4	19	36	82	49	12	206
в процентах от общего числа объединений	1,9	9,2	17,5	39,8	23,8	5,8	100
Общая площадь земли, га	2,7	48,6	287,8	1268	1510,1	866,6	4806,0
в процентах от общей площади земли	0,1	1,0	6,0	26,4	31,4	18,0	100
Муниципальные районы Республики Дагестан									
Число объединений, единиц	-	3	-	7	6	-	19
в процентах от общего числа объединений	-	15,8	-	36,8	31,6	-	100
Общая площадь земли, га	-	5,2	-	118,0	198,4	-	1012,4
в процентах от общей площади земли	-	0,5	-	11,7	19,6	-	100
Агульский									
Число объединений, единиц	-	-	-	-	-	-	-	-	-
в процентах от общего числа объединений	-	-	-	-	-	-	-	-	100
Общая площадь земли, га	-	-	-	-	-	-	-	-	-
в процентах от общей площади земли	-	-	-	-	-	-	-	-	100
Акушинский									
Число объединений, единиц	-	-	-	-	-	-	-	-	-
в процентах от общего числа объединений	-	-	-	-	-	-	-	-	100
Общая площадь земли, га	-	-	-	-	-	-	-	-	-
в процентах от общей площади земли	-	-	-	-	-	-	-	-	100
Ахвахский									
Число объединений, единиц	-	-	-	-	-	-	-	-	-
в процентах от общего числа объединений	-	-	-	-	-	-	-	-	100
Общая площадь земли, га	-	-	-	-	-	-	-	-	-
в процентах от общей площади земли	-	-	-	-	-	-	-	-	100
Ахтынский									
Число объединений, единиц	-	-	-	-	-	-	-	-	-
в процентах от общего числа объединений	-	-	-	-	-	-	-	-	100
Общая площадь земли, га	-	-	-	-	-	-	-	-	-
в процентах от общей площади земли	-	-	-	-	-	-	-	-	100
Бабаяуртовский									
Число объединений, единиц	-	-	-	-	-	-	-	-	-



ГРУППИРОВКИ ОБЪЕКТОВ ПЕРЕПИСИ ПО РАЗМЕРУ ЗЕМЕЛЬНОЙ ПЛОЩАДИ

	Объединения, имевшие земельную площадь, га:								Итого
	до 1,1	1,1 - 5,0	5,1 - 10,0	10,1 - 20,0	20,1 - 50,0	50,1 - 100,0	100,1 - 200,0	свыше 200	
в процентах от общего числа объединений	-	-	-	-	-	-	-	-	100
Общая площадь земли, га	-	-	-	-	-	-	-	-	-
в процентах от общей площади земли	-	-	-	-	-	-	-	-	100
Ботлихский									
Число объединений, единиц	-	-	-	-	-	-	-	-	-
в процентах от общего числа объединений	-	-	-	-	-	-	-	-	100
Общая площадь земли, га	-	-	-	-	-	-	-	-	-
в процентах от общей площади земли	-	-	-	-	-	-	-	-	100
Буйнакский									
Число объединений, единиц	-	3	-	...	-	-	-	-	4
в процентах от общего числа объединений	-	75,0	-	...	-	-	-	-	100
Общая площадь земли, га	-	5,2	-	...	-	-	-	-	17,2
в процентах от общей площади земли	-	30,2	-	...	-	-	-	-	100
Гергебильский									
Число объединений, единиц	-	-	-	-	-	-	-	-	-
в процентах от общего числа объединений	-	-	-	-	-	-	-	-	100
Общая площадь земли, га	-	-	-	-	-	-	-	-	-
в процентах от общей площади земли	-	-	-	-	-	-	-	-	100
Гумбетовский									
Число объединений, единиц	-	-	-	-	-	-	-	-	-
в процентах от общего числа объединений	-	-	-	-	-	-	-	-	100
Общая площадь земли, га	-	-	-	-	-	-	-	-	-
в процентах от общей площади земли	-	-	-	-	-	-	-	-	100
Гунибский									
Число объединений, единиц	-	-	-	-	-	-	-	-	-
в процентах от общего числа объединений	-	-	-	-	-	-	-	-	100
Общая площадь земли, га	-	-	-	-	-	-	-	-	-
в процентах от общей площади земли	-	-	-	-	-	-	-	-	100
Дахадаевский									
Число объединений, единиц	-	-	-	-	-	-	-	-	-
в процентах от общего числа объединений	-	-	-	-	-	-	-	-	100
Общая площадь земли, га	-	-	-	-	-	-	-	-	-
в процентах от общей площади земли	-	-	-	-	-	-	-	-	100
Дербентский									
Число объединений, единиц	-	-	-	-	...	-	-	-	...
в процентах от общего числа объединений	-	-	-	-	...	-	-	-	...



ГРУППИРОВКИ ОБЪЕКТОВ ПЕРЕПИСИ ПО РАЗМЕРУ ЗЕМЕЛЬНОЙ ПЛОЩАДИ

	Объединения, имевшие земельную площадь, га:								Итого
	до 1,1	1,1 - 5,0	5,1 - 10,0	10,1 - 20,0	20,1 - 50,0	50,1 - 100,0	100,1 - 200,0	свыше 200	
Общая площадь земли, га	-	-	-	-	...	-	-	-	...
в процентах от общей площади земли	-	-	-	-	...	-	-	-	...
Докузпаринский									
Число объединений, единиц	-	-	-	-	-	-	-	-	-
в процентах от общего числа объединений	-	-	-	-	-	-	-	-	100
Общая площадь земли, га	-	-	-	-	-	-	-	-	-
в процентах от общей площади земли	-	-	-	-	-	-	-	-	100
Казбековский									
Число объединений, единиц	-	-	-	...	-	-	-	-	...
в процентах от общего числа объединений	-	-	-	...	-	-	-	-	...
Общая площадь земли, га	-	-	-	...	-	-	-	-	...
в процентах от общей площади земли	-	-	-	...	-	-	-	-	...
Кайтагский									
Число объединений, единиц	-	-	-	-	-	-	-	-	-
в процентах от общего числа объединений	-	-	-	-	-	-	-	-	100
Общая площадь земли, га	-	-	-	-	-	-	-	-	-
в процентах от общей площади земли	-	-	-	-	-	-	-	-	100
Каякентский									
Число объединений, единиц	-	-	-	-	-	-	-	-	-
в процентах от общего числа объединений	-	-	-	-	-	-	-	-	100
Общая площадь земли, га	-	-	-	-	-	-	-	-	-
в процентах от общей площади земли	-	-	-	-	-	-	-	-	100
Кизилюртовский									
Число объединений, единиц	-	-	-	-	-	-	-	-	-
в процентах от общего числа объединений	-	-	-	-	-	-	-	-	100
Общая площадь земли, га	-	-	-	-	-	-	-	-	-
в процентах от общей площади земли	-	-	-	-	-	-	-	-	100
Кизлярский									
Число объединений, единиц	-	-	-	-	-	-	-	-	-
в процентах от общего числа объединений	-	-	-	-	-	-	-	-	100
Общая площадь земли, га	-	-	-	-	-	-	-	-	-
в процентах от общей площади земли	-	-	-	-	-	-	-	-	100
Кулинский									
Число объединений, единиц	-	-	-	-	-	-	-	-	-
в процентах от общего числа объединений	-	-	-	-	-	-	-	-	100
Общая площадь земли, га	-	-	-	-	-	-	-	-	-



ГРУППИРОВКИ ОБЪЕКТОВ ПЕРЕПИСИ ПО РАЗМЕРУ ЗЕМЕЛЬНОЙ ПЛОЩАДИ

	Объединения, имевшие земельную площадь, га:								Итого
	до 1,1	1,1 - 5,0	5,1 - 10,0	10,1 - 20,0	20,1 - 50,0	50,1 - 100,0	100,1 - 200,0	свыше 200	
в процентах от общей площади земли	-	-	-	-	-	-	-	-	100
Курахский									
Число объединений, единиц	-	-	-	-	-	-	-	-	-
в процентах от общего числа объединений	-	-	-	-	-	-	-	-	100
Общая площадь земли, га	-	-	-	-	-	-	-	-	-
в процентах от общей площади земли	-	-	-	-	-	-	-	-	100
Лакский									
Число объединений, единиц	-	-	-	-	-	-	-	-	-
в процентах от общего числа объединений	-	-	-	-	-	-	-	-	100
Общая площадь земли, га	-	-	-	-	-	-	-	-	-
в процентах от общей площади земли	-	-	-	-	-	-	-	-	100
Левашинский									
Число объединений, единиц	-	-	-	-	-	-	-	-	-
в процентах от общего числа объединений	-	-	-	-	-	-	-	-	100
Общая площадь земли, га	-	-	-	-	-	-	-	-	-
в процентах от общей площади земли	-	-	-	-	-	-	-	-	100
Карабудахкентский									
Число объединений, единиц	-	-	-	-	...	-	4
в процентах от общего числа объединений	-	-	-	-	...	-	100
Общая площадь земли, га	-	-	-	-	...	-	723,0
в процентах от общей площади земли	-	-	-	-	...	-	100
Кумторкалинский									
Число объединений, единиц	-	-	-	5	3	-	-	-	8
в процентах от общего числа объединений	-	-	-	62,5	37,5	-	-	-	100
Общая площадь земли, га	-	-	-	86,0	96,0	-	-	-	182,0
в процентах от общей площади земли	-	-	-	47,3	52,7	-	-	-	100
Магарамкентский									
Число объединений, единиц	-	-	-	-	-	-	-	-	-
в процентах от общего числа объединений	-	-	-	-	-	-	-	-	100
Общая площадь земли, га	-	-	-	-	-	-	-	-	-
в процентах от общей площади земли	-	-	-	-	-	-	-	-	100
Новолакский									
Число объединений, единиц	-	-	-	-	-	-	-	-	-
в процентах от общего числа объединений	-	-	-	-	-	-	-	-	100
Общая площадь земли, га	-	-	-	-	-	-	-	-	-
в процентах от общей площади земли	-	-	-	-	-	-	-	-	100



ГРУППИРОВКИ ОБЪЕКТОВ ПЕРЕПИСИ ПО РАЗМЕРУ ЗЕМЕЛЬНОЙ ПЛОЩАДИ

	Объединения, имевшие земельную площадь, га:								Итого
	до 1,1	1,1 - 5,0	5,1 - 10,0	10,1 - 20,0	20,1 - 50,0	50,1 - 100,0	100,1 - 200,0	свыше 200	
Ногайский									
Число объединений, единиц	-	-	-	-	-	-	-	-	-
в процентах от общего числа объединений	-	-	-	-	-	-	-	-	100
Общая площадь земли, га	-	-	-	-	-	-	-	-	-
в процентах от общей площади земли	-	-	-	-	-	-	-	-	100
Рутульский									
Число объединений, единиц	-	-	-	-	-	-	-	-	-
в процентах от общего числа объединений	-	-	-	-	-	-	-	-	100
Общая площадь земли, га	-	-	-	-	-	-	-	-	-
в процентах от общей площади земли	-	-	-	-	-	-	-	-	100
Сергокалинский									
Число объединений, единиц	-	-	-	-	-	-	-	-	-
в процентах от общего числа объединений	-	-	-	-	-	-	-	-	100
Общая площадь земли, га	-	-	-	-	-	-	-	-	-
в процентах от общей площади земли	-	-	-	-	-	-	-	-	100
Шамильский									
Число объединений, единиц	-	-	-	-	-	-	-	-	-
в процентах от общего числа объединений	-	-	-	-	-	-	-	-	100
Общая площадь земли, га	-	-	-	-	-	-	-	-	-
в процентах от общей площади земли	-	-	-	-	-	-	-	-	100
Сулейман-Стальский									
Число объединений, единиц	-	-	-	-	-	-	-	-	-
в процентах от общего числа объединений	-	-	-	-	-	-	-	-	100
Общая площадь земли, га	-	-	-	-	-	-	-	-	-
в процентах от общей площади земли	-	-	-	-	-	-	-	-	100
Табасаранский									
Число объединений, единиц	-	-	-	-	-	-	-	-	-
в процентах от общего числа объединений	-	-	-	-	-	-	-	-	100
Общая площадь земли, га	-	-	-	-	-	-	-	-	-
в процентах от общей площади земли	-	-	-	-	-	-	-	-	100
Тарумовский									
Число объединений, единиц	-	-	-	-	-	-	-	-	-
в процентах от общего числа объединений	-	-	-	-	-	-	-	-	100
Общая площадь земли, га	-	-	-	-	-	-	-	-	-
в процентах от общей площади земли	-	-	-	-	-	-	-	-	100
Тляртинский									
Число объединений, единиц	-	-	-	-	-	-	-	-	-



ГРУППИРОВКИ ОБЪЕКТОВ ПЕРЕПИСИ ПО РАЗМЕРУ ЗЕМЕЛЬНОЙ ПЛОЩАДИ

	Объединения, имевшие земельную площадь, га:								Итого
	до 1,1	1,1 - 5,0	5,1 - 10,0	10,1 - 20,0	20,1 - 50,0	50,1 - 100,0	100,1 - 200,0	свыше 200	
в процентах от общего числа объединений	-	-	-	-	-	-	-	-	100
Общая площадь земли, га	-	-	-	-	-	-	-	-	-
в процентах от общей площади земли	-	-	-	-	-	-	-	-	100
Унцукульский									
Число объединений, единиц	-	-	-	-	-	-	-	-	-
в процентах от общего числа объединений	-	-	-	-	-	-	-	-	100
Общая площадь земли, га	-	-	-	-	-	-	-	-	-
в процентах от общей площади земли	-	-	-	-	-	-	-	-	100
Хасавюртовский									
Число объединений, единиц	-	-	-	-	-	-	-	-	-
в процентах от общего числа объединений	-	-	-	-	-	-	-	-	100
Общая площадь земли, га	-	-	-	-	-	-	-	-	-
в процентах от общей площади земли	-	-	-	-	-	-	-	-	100
Хивский									
Число объединений, единиц	-	-	-	-	-	-	-	-	-
в процентах от общего числа объединений	-	-	-	-	-	-	-	-	100
Общая площадь земли, га	-	-	-	-	-	-	-	-	-
в процентах от общей площади земли	-	-	-	-	-	-	-	-	100
Хунзахский									
Число объединений, единиц	-	-	-	-	-	-	-	-	-
в процентах от общего числа объединений	-	-	-	-	-	-	-	-	100
Общая площадь земли, га	-	-	-	-	-	-	-	-	-
в процентах от общей площади земли	-	-	-	-	-	-	-	-	100
Цумадинский									
Число объединений, единиц	-	-	-	-	-	-	-	-	-
в процентах от общего числа объединений	-	-	-	-	-	-	-	-	100
Общая площадь земли, га	-	-	-	-	-	-	-	-	-
в процентах от общей площади земли	-	-	-	-	-	-	-	-	100
Цунтинский									
Число объединений, единиц	-	-	-	-	-	-	-	-	-
в процентах от общего числа объединений	-	-	-	-	-	-	-	-	100
Общая площадь земли, га	-	-	-	-	-	-	-	-	-
в процентах от общей площади земли	-	-	-	-	-	-	-	-	100
Чародинский									
Число объединений, единиц	-	-	-	-	-	-	-	-	-
в процентах от общего числа объединений	-	-	-	-	-	-	-	-	100



ГРУППИРОВКИ ОБЪЕКТОВ ПЕРЕПИСИ ПО РАЗМЕРУ ЗЕМЕЛЬНОЙ ПЛОЩАДИ

	Объединения, имевшие земельную площадь, га:								Итого
	до 1,1	1,1 - 5,0	5,1 - 10,0	10,1 - 20,0	20,1 - 50,0	50,1 - 100,0	100,1 - 200,0	свыше 200	
Общая площадь земли, га	-	-	-	-	-	-	-	-	-
в процентах от общей площади земли	-	-	-	-	-	-	-	-	100
Городские округа Республики Дагестан									
Число объединений, единиц	4	16	36	75	43	12	...	-	187
в процентах от общего числа объединений	2,1	8,6	19,3	40,1	23,0	6,4	...	-	100
Общая площадь земли, га	2,7	43,4	287,8	1150,1	1311,7	866,6	...	-	3793,7
в процентах от общей площади земли	0,1	1,1	7,6	30,3	34,6	22,8	...	-	100
город Махачкала									
Число объединений, единиц	-	5	28	56	20	3	...	-	113
в процентах от общего числа объединений	-	4,4	24,8	49,6	17,7	2,7	...	-	100
Общая площадь земли, га	-	16,3	228,0	879,9	619,3	233,9	...	-	2108,2
в процентах от общей площади земли	-	0,8	10,8	41,7	29,4	11,1	...	-	100
город Буйнакс									
Число объединений, единиц	4	6	-	...	-	-	-	-	12
в процентах от общего числа объединений	33,3	50,0	-	...	-	-	-	-	100
Общая площадь земли, га	2,7	11,3	-	...	-	-	-	-	36,1
в процентах от общей площади земли	7,5	31,4	-	...	-	-	-	-	100
город Дагестанские Огни									
Число объединений, единиц	-	-	-	...	-	-	-	-	...
в процентах от общего числа объединений	-	-	-	...	-	-	-	-	...
Общая площадь земли, га	-	-	-	...	-	-	-	-	...
в процентах от общей площади земли	-	-	-	...	-	-	-	-	...
город Дербент									
Число объединений, единиц	-	-	-	...	6	3	-	-	11
в процентах от общего числа объединений	-	-	-	...	54,5	27,3	-	-	100
Общая площадь земли, га	-	-	-	...	142,2	205,7	-	-	382,7
в процентах от общей площади земли	-	-	-	...	37,2	53,7	-	-	100
город Избербаш									
Число объединений, единиц	-	-	4	-	-	8
в процентах от общего числа объединений	-	-	50,0	-	-	100
Общая площадь земли, га	-	-	285,4	-	-	364,4
в процентах от общей площади земли	-	-	78,3	-	-	100
город Каспийск									
Число объединений, единиц	-	-	...	5	8	...	-	-	17
в процентах от общего числа объединений	-	-	...	29,4	47,1	...	-	-	100
Общая площадь земли, га	-	-	...	73,2	266,5	...	-	-	498,0



ГРУППИРОВКИ ОБЪЕКТОВ ПЕРЕПИСИ ПО РАЗМЕРУ ЗЕМЕЛЬНОЙ ПЛОЩАДИ

	Объединения, имевшие земельную площадь, га:								Итого
	до 1,1	1,1 - 5,0	5,1 - 10,0	10,1 - 20,0	20,1 - 50,0	50,1 - 100,0	100,1 - 200,0	свыше 200	
в процентах от общей площади земли	-	-	...	14,7	53,5	...	-	-	100
город Кизилюрт									
Число объединений, единиц	-	-	6	-	-	-	9
в процентах от общего числа объединений	-	-	66,7	-	-	-	100
Общая площадь земли, га	-	-	189,0	-	-	-	221,5
в процентах от общей площади земли	-	-	85,3	-	-	-	100
город Кизляр									
Число объединений, единиц	-	5	4	5	...	-	-	-	16
в процентах от общего числа объединений	-	31,3	25,0	31,3	...	-	-	-	100
Общая площадь земли, га	-	15,7	27,6	74,8	...	-	-	-	168,8
в процентах от общей площади земли	-	9,3	16,3	44,3	...	-	-	-	100
город Хасавюрт									
Число объединений, единиц	-	-	-	-	-	-	-	-	-
в процентах от общего числа объединений	-	-	-	-	-	-	-	-	100
Общая площадь земли, га	-	-	-	-	-	-	-	-	-
в процентах от общей площади земли	-	-	-	-	-	-	-	-	100
город Южно-Сухокумск									
Число объединений, единиц	-	-	-	-	-	-	-	-	-
в процентах от общего числа объединений	-	-	-	-	-	-	-	-	100
Общая площадь земли, га	-	-	-	-	-	-	-	-	-
в процентах от общей площади земли	-	-	-	-	-	-	-	-	100

40. ГРУППИРОВКА САДОВОДЧЕСКИХ НЕКОММЕРЧЕСКИХ ОБЪЕДИНЕНИЙ ГРАЖДАН ПО РАЗМЕРУ ЗЕМЕЛЬНОЙ ПЛОЩАДИ

(на 1 июля 2016 года)

	Объединения, имевшие земельную площадь, га:								Итого
	до 1,1	1,1 - 5	5,1 - 10	10,1 - 20	20,1 - 50	50,1 - 100	100,1 - 200	свыше 200	
Республика Дагестан									
Число объединений, единиц	4	9	4	15	18	7	59
в процентах от общего числа объединений	6,8	15,3	6,8	25,4	30,5	11,9	100
Общая площадь земли, га	2,7	16,5	32,7	232,8	538,1	491,1	1755,
в процентах от общей площади земли	0,2	0,9	1,9	13,3	30,7	28,0	100
Муниципальные районы Республики Дагестан									
Число объединений, единиц	-	3	-	6	4	-	15
в процентах от общего числа объединений	-	20,0	-	40,0	26,7	-	100
Общая площадь земли, га	-	5,2	-	104,0	142,2	-	692,5
в процентах от общей площади земли	-	0,8	-	15,0	20,5	-	100
Агульский									
Число объединений, единиц	-	-	-	-	-	-	-	-	-
в процентах от общего числа объединений	-	-	-	-	-	-	-	-	100
Общая площадь земли, га	-	-	-	-	-	-	-	-	-
в процентах от общей площади земли	-	-	-	-	-	-	-	-	100
Акушинский									
Число объединений, единиц	-	-	-	-	-	-	-	-	-
в процентах от общего числа объединений	-	-	-	-	-	-	-	-	100
Общая площадь земли, га	-	-	-	-	-	-	-	-	-
в процентах от общей площади земли	-	-	-	-	-	-	-	-	100
Ахвахский									
Число объединений, единиц	-	-	-	-	-	-	-	-	-
в процентах от общего числа объединений	-	-	-	-	-	-	-	-	100
Общая площадь земли, га	-	-	-	-	-	-	-	-	-
в процентах от общей площади земли	-	-	-	-	-	-	-	-	100
Ахтынский									
Число объединений, единиц	-	-	-	-	-	-	-	-	-
в процентах от общего числа объединений	-	-	-	-	-	-	-	-	100
Общая площадь земли, га	-	-	-	-	-	-	-	-	-



ГРУППИРОВКИ ОБЪЕКТОВ ПЕРЕПИСИ ПО РАЗМЕРУ ЗЕМЕЛЬНОЙ ПЛОЩАДИ

	Объединения, имевшие земельную площадь, га:								Итого
	до 1,1	1,1 - 5	5,1 - 10	10,1 - 20	20,1 - 50	50,1 - 100	100,1 - 200	свыше 200	
в процентах от общей площади земли	-	-	-	-	-	-	-	-	100
Бабаюртовский									
Число объединений, единиц	-	-	-	-	-	-	-	-	-
в процентах от общего числа объединений	-	-	-	-	-	-	-	-	100
Общая площадь земли, га	-	-	-	-	-	-	-	-	-
в процентах от общей площади земли	-	-	-	-	-	-	-	-	100
Ботлихский									
Число объединений, единиц	-	-	-	-	-	-	-	-	-
в процентах от общего числа объединений	-	-	-	-	-	-	-	-	100
Общая площадь земли, га	-	-	-	-	-	-	-	-	-
в процентах от общей площади земли	-	-	-	-	-	-	-	-	100
Буйнакский									
Число объединений, единиц	-	3	-	...	-	-	-	-	4
в процентах от общего числа объединений	-	75,0	-	...	-	-	-	-	100
Общая площадь земли, га	-	5,2	-	...	-	-	-	-	17,2
в процентах от общей площади земли	-	30,2	-	...	-	-	-	-	100
Гергебильский									
Число объединений, единиц	-	-	-	-	-	-	-	-	-
в процентах от общего числа объединений	-	-	-	-	-	-	-	-	100
Общая площадь земли, га	-	-	-	-	-	-	-	-	-
в процентах от общей площади земли	-	-	-	-	-	-	-	-	100
Гумбетовский									
Число объединений, единиц	-	-	-	-	-	-	-	-	-
в процентах от общего числа объединений	-	-	-	-	-	-	-	-	100
Общая площадь земли, га	-	-	-	-	-	-	-	-	-
в процентах от общей площади земли	-	-	-	-	-	-	-	-	100
Гунибский									
Число объединений, единиц	-	-	-	-	-	-	-	-	-
в процентах от общего числа объединений	-	-	-	-	-	-	-	-	100
Общая площадь земли, га	-	-	-	-	-	-	-	-	-
в процентах от общей площади земли	-	-	-	-	-	-	-	-	100
Дахадаевский									
Число объединений, единиц	-	-	-	-	-	-	-	-	-



ГРУППИРОВКИ ОБЪЕКТОВ ПЕРЕПИСИ ПО РАЗМЕРУ ЗЕМЕЛЬНОЙ ПЛОЩАДИ

	Объединения, имевшие земельную площадь, га:								Итого
	до 1,1	1,1 - 5	5,1 - 10	10,1 - 20	20,1 - 50	50,1 - 100	100,1 - 200	свыше 200	
в процентах от общего числа объединений	-	-	-	-	-	-	-	-	100
Общая площадь земли, га	-	-	-	-	-	-	-	-	-
в процентах от общей площади земли	-	-	-	-	-	-	-	-	100
Дербентский									
Число объединений, единиц	-	-	-	-	...	-	-	-	...
в процентах от общего числа объединений	-	-	-	-	...	-	-	-	...
Общая площадь земли, га	-	-	-	-	...	-	-	-	...
в процентах от общей площади земли	-	-	-	-	...	-	-	-	...
Докузпаринский									
Число объединений, единиц	-	-	-	-	-	-	-	-	-
в процентах от общего числа объединений	-	-	-	-	-	-	-	-	100
Общая площадь земли, га	-	-	-	-	-	-	-	-	-
в процентах от общей площади земли	-	-	-	-	-	-	-	-	100
Казбековский									
Число объединений, единиц	-	-	-	...	-	-	-	-	...
в процентах от общего числа объединений	-	-	-	...	-	-	-	-	...
Общая площадь земли, га	-	-	-	...	-	-	-	-	...
в процентах от общей площади земли	-	-	-	...	-	-	-	-	...
Кайтагский									
Число объединений, единиц	-	-	-	-	-	-	-	-	-
в процентах от общего числа объединений	-	-	-	-	-	-	-	-	100
Общая площадь земли, га	-	-	-	-	-	-	-	-	-
в процентах от общей площади земли	-	-	-	-	-	-	-	-	100
Каякентский									
Число объединений, единиц	-	-	-	-	-	-	-	-	-
в процентах от общего числа объединений	-	-	-	-	-	-	-	-	100
Общая площадь земли, га	-	-	-	-	-	-	-	-	-
в процентах от общей площади земли	-	-	-	-	-	-	-	-	100
Кизилюртовский									
Число объединений, единиц	-	-	-	-	-	-	-	-	-
в процентах от общего числа объединений	-	-	-	-	-	-	-	-	100
Общая площадь земли, га	-	-	-	-	-	-	-	-	-



ГРУППИРОВКИ ОБЪЕКТОВ ПЕРЕПИСИ ПО РАЗМЕРУ ЗЕМЕЛЬНОЙ ПЛОЩАДИ

	Объединения, имевшие земельную площадь, га:								Итого
	до 1,1	1,1 - 5	5,1 - 10	10,1 - 20	20,1 - 50	50,1 - 100	100,1 - 200	свыше 200	
в процентах от общей площади земли	-	-	-	-	-	-	-	-	100
Кизлярский									
Число объединений, единиц	-	-	-	-	-	-	-	-	-
в процентах от общего числа объединений	-	-	-	-	-	-	-	-	100
Общая площадь земли, га	-	-	-	-	-	-	-	-	-
в процентах от общей площади земли	-	-	-	-	-	-	-	-	100
Кулинский									
Число объединений, единиц	-	-	-	-	-	-	-	-	-
в процентах от общего числа объединений	-	-	-	-	-	-	-	-	100
Общая площадь земли, га	-	-	-	-	-	-	-	-	-
в процентах от общей площади земли	-	-	-	-	-	-	-	-	100
Курахский									
Число объединений, единиц	-	-	-	-	-	-	-	-	-
в процентах от общего числа объединений	-	-	-	-	-	-	-	-	100
Общая площадь земли, га	-	-	-	-	-	-	-	-	-
в процентах от общей площади земли	-	-	-	-	-	-	-	-	100
Лакский									
Число объединений, единиц	-	-	-	-	-	-	-	-	-
в процентах от общего числа объединений	-	-	-	-	-	-	-	-	100
Общая площадь земли, га	-	-	-	-	-	-	-	-	-
в процентах от общей площади земли	-	-	-	-	-	-	-	-	100
Левашинский									
Число объединений, единиц	-	-	-	-	-	-	-	-	-
в процентах от общего числа объединений	-	-	-	-	-	-	-	-	100
Общая площадь земли, га	-	-	-	-	-	-	-	-	-
в процентах от общей площади земли	-	-	-	-	-	-	-	-	100
Карабудахкентский									
Число объединений, единиц	-	-	-	-	-	-
в процентах от общего числа объединений	-	-	-	-	-	-
Общая площадь земли, га	-	-	-	-	-	-
в процентах от общей площади земли	-	-	-	-	-	-
Кумторкалинский									



ГРУППИРОВКИ ОБЪЕКТОВ ПЕРЕПИСИ ПО РАЗМЕРУ ЗЕМЕЛЬНОЙ ПЛОЩАДИ

	Объединения, имевшие земельную площадь, га:								Итого
	до 1,1	1,1 - 5	5,1 - 10	10,1 - 20	20,1 - 50	50,1 - 100	100,1 - 200	свыше 200	
Число объединений, единиц	-	-	-	4	3	-	-	-	7
в процентах от общего числа объединений	-	-	-	57,1	42,9	-	-	-	100
Общая площадь земли, га	-	-	-	72,0	96,0	-	-	-	168,0
в процентах от общей площади земли	-	-	-	42,9	57,1	-	-	-	100
Магарамкентский									
Число объединений, единиц	-	-	-	-	-	-	-	-	-
в процентах от общего числа объединений	-	-	-	-	-	-	-	-	100
Общая площадь земли, га	-	-	-	-	-	-	-	-	-
в процентах от общей площади земли	-	-	-	-	-	-	-	-	100
Новолакский									
Число объединений, единиц	-	-	-	-	-	-	-	-	-
в процентах от общего числа объединений	-	-	-	-	-	-	-	-	100
Общая площадь земли, га	-	-	-	-	-	-	-	-	-
в процентах от общей площади земли	-	-	-	-	-	-	-	-	100
Ногайский									
Число объединений, единиц	-	-	-	-	-	-	-	-	-
в процентах от общего числа объединений	-	-	-	-	-	-	-	-	100
Общая площадь земли, га	-	-	-	-	-	-	-	-	-
в процентах от общей площади земли	-	-	-	-	-	-	-	-	100
Рутульский									
Число объединений, единиц	-	-	-	-	-	-	-	-	-
в процентах от общего числа объединений	-	-	-	-	-	-	-	-	100
Общая площадь земли, га	-	-	-	-	-	-	-	-	-
в процентах от общей площади земли	-	-	-	-	-	-	-	-	100
Сергокалинский									
Число объединений, единиц	-	-	-	-	-	-	-	-	-
в процентах от общего числа объединений	-	-	-	-	-	-	-	-	100
Общая площадь земли, га	-	-	-	-	-	-	-	-	-
в процентах от общей площади земли	-	-	-	-	-	-	-	-	100
Шамильский									
Число объединений, единиц	-	-	-	-	-	-	-	-	-
в процентах от общего числа объединений	-	-	-	-	-	-	-	-	100
Общая площадь земли, га	-	-	-	-	-	-	-	-	-



ГРУППИРОВКИ ОБЪЕКТОВ ПЕРЕПИСИ ПО РАЗМЕРУ ЗЕМЕЛЬНОЙ ПЛОЩАДИ

	Объединения, имевшие земельную площадь, га:								Итого
	до 1,1	1,1 - 5	5,1 - 10	10,1 - 20	20,1 - 50	50,1 - 100	100,1 - 200	свыше 200	
в процентах от общей площади земли	-	-	-	-	-	-	-	-	100
Сулейман-Стальский									
Число объединений, единиц	-	-	-	-	-	-	-	-	-
в процентах от общего числа объединений	-	-	-	-	-	-	-	-	100
Общая площадь земли, га	-	-	-	-	-	-	-	-	-
в процентах от общей площади земли	-	-	-	-	-	-	-	-	100
Табасаранский									
Число объединений, единиц	-	-	-	-	-	-	-	-	-
в процентах от общего числа объединений	-	-	-	-	-	-	-	-	100
Общая площадь земли, га	-	-	-	-	-	-	-	-	-
в процентах от общей площади земли	-	-	-	-	-	-	-	-	100
Тарумовский									
Число объединений, единиц	-	-	-	-	-	-	-	-	-
в процентах от общего числа объединений	-	-	-	-	-	-	-	-	100
Общая площадь земли, га	-	-	-	-	-	-	-	-	-
в процентах от общей площади земли	-	-	-	-	-	-	-	-	100
Тляратинский									
Число объединений, единиц	-	-	-	-	-	-	-	-	-
в процентах от общего числа объединений	-	-	-	-	-	-	-	-	100
Общая площадь земли, га	-	-	-	-	-	-	-	-	-
в процентах от общей площади земли	-	-	-	-	-	-	-	-	100
Унцукульский									
Число объединений, единиц	-	-	-	-	-	-	-	-	-
в процентах от общего числа объединений	-	-	-	-	-	-	-	-	100
Общая площадь земли, га	-	-	-	-	-	-	-	-	-
в процентах от общей площади земли	-	-	-	-	-	-	-	-	100
Хасавюртовский									
Число объединений, единиц	-	-	-	-	-	-	-	-	-
в процентах от общего числа объединений	-	-	-	-	-	-	-	-	100
Общая площадь земли, га	-	-	-	-	-	-	-	-	-
в процентах от общей площади земли	-	-	-	-	-	-	-	-	100
Хивский									



ГРУППИРОВКИ ОБЪЕКТОВ ПЕРЕПИСИ ПО РАЗМЕРУ ЗЕМЕЛЬНОЙ ПЛОЩАДИ

	Объединения, имевшие земельную площадь, га:								Итого
	до 1,1	1,1 - 5	5,1 - 10	10,1 - 20	20,1 - 50	50,1 - 100	100,1 - 200	свыше 200	
Число объединений, единиц	-	-	-	-	-	-	-	-	-
в процентах от общего числа объединений	-	-	-	-	-	-	-	-	100
Общая площадь земли, га	-	-	-	-	-	-	-	-	-
в процентах от общей площади земли	-	-	-	-	-	-	-	-	100
Хунзахский									
Число объединений, единиц	-	-	-	-	-	-	-	-	-
в процентах от общего числа объединений	-	-	-	-	-	-	-	-	100
Общая площадь земли, га	-	-	-	-	-	-	-	-	-
в процентах от общей площади земли	-	-	-	-	-	-	-	-	100
Цумадинский									
Число объединений, единиц	-	-	-	-	-	-	-	-	-
в процентах от общего числа объединений	-	-	-	-	-	-	-	-	100
Общая площадь земли, га	-	-	-	-	-	-	-	-	-
в процентах от общей площади земли	-	-	-	-	-	-	-	-	100
Цунтинский									
Число объединений, единиц	-	-	-	-	-	-	-	-	-
в процентах от общего числа объединений	-	-	-	-	-	-	-	-	100
Общая площадь земли, га	-	-	-	-	-	-	-	-	-
в процентах от общей площади земли	-	-	-	-	-	-	-	-	100
Чародинский									
Число объединений, единиц	-	-	-	-	-	-	-	-	-
в процентах от общего числа объединений	-	-	-	-	-	-	-	-	100
Общая площадь земли, га	-	-	-	-	-	-	-	-	-
в процентах от общей площади земли	-	-	-	-	-	-	-	-	100
Городские округа Республики Дагестан									
Число объединений, единиц	4	6	4	9	14	7	-	-	44
в процентах от общего числа объединений	9,1	13,6	9,1	20,5	31,8	15,9	-	-	100
Общая площадь земли, га	2,7	11,3	32,7	128,8	395,9	491,1	-	-	1062,
в процентах от общей площади земли	0,3	1,1	3,1	12,1	37,3	46,2	-	-	100
город Махачкала									
Число объединений, единиц	-	-	-	-	-	4
в процентах от общего числа объединений	-	-	-	-	-	100



ГРУППИРОВКИ ОБЪЕКТОВ ПЕРЕПИСИ ПО РАЗМЕРУ ЗЕМЕЛЬНОЙ ПЛОЩАДИ

	Объединения, имевшие земельную площадь, га:								Итого
	до 1,1	1,1 - 5	5,1 - 10	10,1 - 20	20,1 - 50	50,1 - 100	100,1 - 200	свыше 200	
Общая площадь земли, га	-	-	-	-	-	57,9
в процентах от общей площади земли	-	-	-	-	-	100
город Буйнакск									
Число объединений, единиц	4	6	-	...	-	-	-	-	12
в процентах от общего числа объединений	33,3	50,0	-	...	-	-	-	-	100
Общая площадь земли, га	2,7	11,3	-	...	-	-	-	-	36,1
в процентах от общей площади земли	7,5	31,4	-	...	-	-	-	-	100
город Дагестанские Огни									
Число объединений, единиц	-	-	-	-	-	-	-	-	-
в процентах от общего числа объединений	-	-	-	-	-	-	-	-	100
Общая площадь земли, га	-	-	-	-	-	-	-	-	-
в процентах от общей площади земли	-	-	-	-	-	-	-	-	100
город Дербент									
Число объединений, единиц	-	-	-	...	6	3	-	-	11
в процентах от общего числа объединений	-	-	-	...	54,5	27,3	-	-	100
Общая площадь земли, га	-	-	-	...	142,2	205,7	-	-	382,7
в процентах от общей площади земли	-	-	-	...	37,2	53,7	-	-	100
город Избербаш									
Число объединений, единиц	-	-	4	-	-	8
в процентах от общего числа объединений	-	-	50,0	-	-	100
Общая площадь земли, га	-	-	285,4	-	-	364,4
в процентах от общей площади земли	-	-	78,3	-	-	100
город Каспийск									
Число объединений, единиц	-	-	-	-	-	-	-	-	-
в процентах от общего числа объединений	-	-	-	-	-	-	-	-	100
Общая площадь земли, га	-	-	-	-	-	-	-	-	-
в процентах от общей площади земли	-	-	-	-	-	-	-	-	100
город Кизилюрт									
Число объединений, единиц	-	-	6	-	-	-	9
в процентах от общего числа объединений	-	-	66,7	-	-	-	100
Общая площадь земли, га	-	-	189,0	-	-	-	221,5



ГРУППИРОВКИ ОБЪЕКТОВ ПЕРЕПИСИ ПО РАЗМЕРУ ЗЕМЕЛЬНОЙ ПЛОЩАДИ

	Объединения, имевшие земельную площадь, га:								Итого
	до 1,1	1,1 - 5	5,1 - 10	10,1 - 20	20,1 - 50	50,1 - 100	100,1 - 200	свыше 200	
в процентах от общей площади земли	-	-	85,3	-	-	-	100
город Кизляр									
Число объединений, единиц	-	-	-	-	-	-	-	-	-
в процентах от общего числа объединений	-	-	-	-	-	-	-	-	100
Общая площадь земли, га	-	-	-	-	-	-	-	-	-
в процентах от общей площади земли	-	-	-	-	-	-	-	-	100
город Хасавюрт									
Число объединений, единиц	-	-	-	-	-	-	-	-	-
в процентах от общего числа объединений	-	-	-	-	-	-	-	-	100
Общая площадь земли, га	-	-	-	-	-	-	-	-	-
в процентах от общей площади земли	-	-	-	-	-	-	-	-	100
город Южно-Сухокумск									
Число объединений, единиц	-	-	-	-	-	-	-	-	-
в процентах от общего числа объединений	-	-	-	-	-	-	-	-	100
Общая площадь земли, га	-	-	-	-	-	-	-	-	-
в процентах от общей площади земли	-	-	-	-	-	-	-	-	100



41. ГРУППИРОВКА ДАЧНЫХ НЕКОММЕРЧЕСКИХ ОБЪЕДИНЕНИЙ ГРАЖДАН ПО РАЗМЕРУ ЗЕМЕЛЬНОЙ ПЛОЩАДИ

(на 1 июля 2016 года)

	Объединения, имевшие земельную площадь, га:							Итого
	до 1,1	1,1 - 5	5,1 - 10	10,1 - 20	20,1 - 50	50,1 - 100	свыше 100	
Республика Дагестан								
Число объединений, единиц	-	10	32	67	31	5	...	147
в процентах от общего числа объединений	-	6,8	21,8	45,6	21,1	3,4	...	100
Общая площадь земли, га	-	32,0	255,1	1035,9	972,0	375,5	...	3051,0
в процентах от общей площади земли	-	1,0	8,4	34,0	31,9	12,3	...	100
Муниципальные районы Республики Дагестан								
Агульский								
Число объединений, единиц	-	-	-	-	...	4
в процентах от общего числа объединений	-	-	-	-	...	100
Общая площадь земли, га	-	-	-	-	...	319,9
в процентах от общей площади земли	-	-	-	-	...	100
Акушинский								
Число объединений, единиц	-	-	-	-	-	-	-	-
в процентах от общего числа объединений	-	-	-	-	-	-	-	100
Общая площадь земли, га	-	-	-	-	-	-	-	-
в процентах от общей площади земли	-	-	-	-	-	-	-	100
Ахвахский								
Число объединений, единиц	-	-	-	-	-	-	-	-
в процентах от общего числа объединений	-	-	-	-	-	-	-	100
Общая площадь земли, га	-	-	-	-	-	-	-	-
в процентах от общей площади земли	-	-	-	-	-	-	-	100
Ахтынский								
Число объединений, единиц	-	-	-	-	-	-	-	-
в процентах от общего числа объединений	-	-	-	-	-	-	-	100
Общая площадь земли, га	-	-	-	-	-	-	-	-
в процентах от общей площади земли	-	-	-	-	-	-	-	100
Бабаюртовский								
Число объединений, единиц	-	-	-	-	-	-	-	-



ГРУППИРОВКИ ОБЪЕКТОВ ПЕРЕПИСИ ПО РАЗМЕРУ ЗЕМЕЛЬНОЙ ПЛОЩАДИ

	Объединения, имевшие земельную площадь, га:							Итого
	до 1,1	1,1 - 5	5,1 - 10	10,1 - 20	20,1 - 50	50,1 - 100	свыше 100	
в процентах от общего числа объединений	-	-	-	-	-	-	-	100
Общая площадь земли, га в процентах от общей площади земли	-	-	-	-	-	-	-	-
Ботлихский	-	-	-	-	-	-	-	100
Число объединений, единиц в процентах от общего числа объединений	-	-	-	-	-	-	-	-
Общая площадь земли, га в процентах от общей площади земли	-	-	-	-	-	-	-	100
Буйнакский	-	-	-	-	-	-	-	-
Число объединений, единиц в процентах от общего числа объединений	-	-	-	-	-	-	-	100
Общая площадь земли, га в процентах от общей площади земли	-	-	-	-	-	-	-	-
Гергебильский	-	-	-	-	-	-	-	100
Число объединений, единиц в процентах от общего числа объединений	-	-	-	-	-	-	-	-
Общая площадь земли, га в процентах от общей площади земли	-	-	-	-	-	-	-	100
Гумбетовский	-	-	-	-	-	-	-	-
Число объединений, единиц в процентах от общего числа объединений	-	-	-	-	-	-	-	100
Общая площадь земли, га в процентах от общей площади земли	-	-	-	-	-	-	-	-
Гунибский	-	-	-	-	-	-	-	100
Число объединений, единиц в процентах от общего числа объединений	-	-	-	-	-	-	-	-
Общая площадь земли, га в процентах от общей площади земли	-	-	-	-	-	-	-	100
Дахадаевский	-	-	-	-	-	-	-	-
Число объединений, единиц в процентах от общего числа объединений	-	-	-	-	-	-	-	100
Общая площадь земли, га в процентах от общей площади земли	-	-	-	-	-	-	-	-
Дербентский	-	-	-	-	-	-	-	100
Число объединений, единиц в процентах от общего числа объединений	-	-	-	-	...	-	-	...
	-	-	-	-	...	-	-	...



ГРУППИРОВКИ ОБЪЕКТОВ ПЕРЕПИСИ ПО РАЗМЕРУ ЗЕМЕЛЬНОЙ ПЛОЩАДИ

	Объединения, имевшие земельную площадь, га:							Итого
	до 1,1	1,1 - 5	5,1 - 10	10,1 - 20	20,1 - 50	50,1 - 100	свыше 100	
Общая площадь земли, га	-	-	-	-	...	-	-	...
в процентах от общей площади земли	-	-	-	-	...	-	-	...
Докузпаринский								
Число объединений, единиц	-	-	-	-	-	-	-	-
в процентах от общего числа объединений	-	-	-	-	-	-	-	100
Общая площадь земли, га	-	-	-	-	-	-	-	-
в процентах от общей площади земли	-	-	-	-	-	-	-	100
Казбековский								
Число объединений, единиц	-	-	-	-	-	-	-	-
в процентах от общего числа объединений	-	-	-	-	-	-	-	100
Общая площадь земли, га	-	-	-	-	-	-	-	-
в процентах от общей площади земли	-	-	-	-	-	-	-	100
Кайтагский								
Число объединений, единиц	-	-	-	-	-	-	-	-
в процентах от общего числа объединений	-	-	-	-	-	-	-	100
Общая площадь земли, га	-	-	-	-	-	-	-	-
в процентах от общей площади земли	-	-	-	-	-	-	-	100
Каякентский								
Число объединений, единиц	-	-	-	-	-	-	-	-
в процентах от общего числа объединений	-	-	-	-	-	-	-	100
Общая площадь земли, га	-	-	-	-	-	-	-	-
в процентах от общей площади земли	-	-	-	-	-	-	-	100
Кизилюртовский								
Число объединений, единиц	-	-	-	-	-	-	-	-
в процентах от общего числа объединений	-	-	-	-	-	-	-	100
Общая площадь земли, га	-	-	-	-	-	-	-	-
в процентах от общей площади земли	-	-	-	-	-	-	-	100
Кизлярский								
Число объединений, единиц	-	-	-	-	-	-	-	-
в процентах от общего числа объединений	-	-	-	-	-	-	-	100
Общая площадь земли, га	-	-	-	-	-	-	-	-
в процентах от общей площади земли	-	-	-	-	-	-	-	100
Кулинский								
Число объединений, единиц	-	-	-	-	-	-	-	-
в процентах от общего числа объединений	-	-	-	-	-	-	-	100
Общая площадь земли, га	-	-	-	-	-	-	-	-



ГРУППИРОВКИ ОБЪЕКТОВ ПЕРЕПИСИ ПО РАЗМЕРУ ЗЕМЕЛЬНОЙ ПЛОЩАДИ

	Объединения, имевшие земельную площадь, га:							Итого
	до 1,1	1,1 - 5	5,1 - 10	10,1 - 20	20,1 - 50	50,1 - 100	свыше 100	
в процентах от общей площади земли	-	-	-	-	-	-	-	100
Курахский								
Число объединений, единиц	-	-	-	-	-	-	-	-
в процентах от общего числа объединений	-	-	-	-	-	-	-	100
Общая площадь земли, га	-	-	-	-	-	-	-	-
в процентах от общей площади земли	-	-	-	-	-	-	-	100
Лакский								
Число объединений, единиц	-	-	-	-	-	-	-	-
в процентах от общего числа объединений	-	-	-	-	-	-	-	100
Общая площадь земли, га	-	-	-	-	-	-	-	-
в процентах от общей площади земли	-	-	-	-	-	-	-	100
Левашинский								
Число объединений, единиц	-	-	-	-	-	-	-	-
в процентах от общего числа объединений	-	-	-	-	-	-	-	100
Общая площадь земли, га	-	-	-	-	-	-	-	-
в процентах от общей площади земли	-	-	-	-	-	-	-	100
Карабудахкентский								
Число объединений, единиц	-	-	-	-	...	-
в процентах от общего числа объединений	-	-	-	-	...	-
Общая площадь земли, га	-	-	-	-	...	-
в процентах от общей площади земли	-	-	-	-	...	-
Кумторкалинский								
Число объединений, единиц	-	-	-	...	-	-	-	...
в процентах от общего числа объединений	-	-	-	...	-	-	-	...
Общая площадь земли, га	-	-	-	...	-	-	-	...
в процентах от общей площади земли	-	-	-	...	-	-	-	...
Магарамкентский								
Число объединений, единиц	-	-	-	-	-	-	-	-
в процентах от общего числа объединений	-	-	-	-	-	-	-	100
Общая площадь земли, га	-	-	-	-	-	-	-	-
в процентах от общей площади земли	-	-	-	-	-	-	-	100
Новолакский								
Число объединений, единиц	-	-	-	-	-	-	-	-
в процентах от общего числа объединений	-	-	-	-	-	-	-	100
Общая площадь земли, га	-	-	-	-	-	-	-	-
в процентах от общей площади земли	-	-	-	-	-	-	-	100



ГРУППИРОВКИ ОБЪЕКТОВ ПЕРЕПИСИ ПО РАЗМЕРУ ЗЕМЕЛЬНОЙ ПЛОЩАДИ

	Объединения, имевшие земельную площадь, га:							Итого
	до 1,1	1,1 - 5	5,1 - 10	10,1 - 20	20,1 - 50	50,1 - 100	свыше 100	
Ногайский								
Число объединений, единиц	-	-	-	-	-	-	-	-
в процентах от общего числа объединений	-	-	-	-	-	-	-	100
Общая площадь земли, га	-	-	-	-	-	-	-	-
в процентах от общей площади земли	-	-	-	-	-	-	-	100
Рутульский								
Число объединений, единиц	-	-	-	-	-	-	-	-
в процентах от общего числа объединений	-	-	-	-	-	-	-	100
Общая площадь земли, га	-	-	-	-	-	-	-	-
в процентах от общей площади земли	-	-	-	-	-	-	-	100
Сергокалинский								
Число объединений, единиц	-	-	-	-	-	-	-	-
в процентах от общего числа объединений	-	-	-	-	-	-	-	100
Общая площадь земли, га	-	-	-	-	-	-	-	-
в процентах от общей площади земли	-	-	-	-	-	-	-	100
Шамильский								
Число объединений, единиц	-	-	-	-	-	-	-	-
в процентах от общего числа объединений	-	-	-	-	-	-	-	100
Общая площадь земли, га	-	-	-	-	-	-	-	-
в процентах от общей площади земли	-	-	-	-	-	-	-	100
Сулейман-Стальский								
Число объединений, единиц	-	-	-	-	-	-	-	-
в процентах от общего числа объединений	-	-	-	-	-	-	-	100
Общая площадь земли, га	-	-	-	-	-	-	-	-
в процентах от общей площади земли	-	-	-	-	-	-	-	100
Табасаранский								
Число объединений, единиц	-	-	-	-	-	-	-	-
в процентах от общего числа объединений	-	-	-	-	-	-	-	100
Общая площадь земли, га	-	-	-	-	-	-	-	-
в процентах от общей площади земли	-	-	-	-	-	-	-	100
Тарумовский								
Число объединений, единиц	-	-	-	-	-	-	-	-
в процентах от общего числа объединений	-	-	-	-	-	-	-	100
Общая площадь земли, га	-	-	-	-	-	-	-	-
в процентах от общей площади земли	-	-	-	-	-	-	-	100
Тляртинский								
Число объединений, единиц	-	-	-	-	-	-	-	-



ГРУППИРОВКИ ОБЪЕКТОВ ПЕРЕПИСИ ПО РАЗМЕРУ ЗЕМЕЛЬНОЙ ПЛОЩАДИ

	Объединения, имевшие земельную площадь, га:							Итого
	до 1,1	1,1 - 5	5,1 - 10	10,1 - 20	20,1 - 50	50,1 - 100	свыше 100	
в процентах от общего числа объединений	-	-	-	-	-	-	-	100
Общая площадь земли, га	-	-	-	-	-	-	-	-
в процентах от общей площади земли	-	-	-	-	-	-	-	100
Унцукульский								
Число объединений, единиц	-	-	-	-	-	-	-	-
в процентах от общего числа объединений	-	-	-	-	-	-	-	100
Общая площадь земли, га	-	-	-	-	-	-	-	-
в процентах от общей площади земли	-	-	-	-	-	-	-	100
Хасавюртовский								
Число объединений, единиц	-	-	-	-	-	-	-	-
в процентах от общего числа объединений	-	-	-	-	-	-	-	100
Общая площадь земли, га	-	-	-	-	-	-	-	-
в процентах от общей площади земли	-	-	-	-	-	-	-	100
Хивский								
Число объединений, единиц	-	-	-	-	-	-	-	-
в процентах от общего числа объединений	-	-	-	-	-	-	-	100
Общая площадь земли, га	-	-	-	-	-	-	-	-
в процентах от общей площади земли	-	-	-	-	-	-	-	100
Хунзахский								
Число объединений, единиц	-	-	-	-	-	-	-	-
в процентах от общего числа объединений	-	-	-	-	-	-	-	100
Общая площадь земли, га	-	-	-	-	-	-	-	-
в процентах от общей площади земли	-	-	-	-	-	-	-	100
Цумадинский								
Число объединений, единиц	-	-	-	-	-	-	-	-
в процентах от общего числа объединений	-	-	-	-	-	-	-	100
Общая площадь земли, га	-	-	-	-	-	-	-	-
в процентах от общей площади земли	-	-	-	-	-	-	-	100
Цунтинский								
Число объединений, единиц	-	-	-	-	-	-	-	-
в процентах от общего числа объединений	-	-	-	-	-	-	-	100
Общая площадь земли, га	-	-	-	-	-	-	-	-
в процентах от общей площади земли	-	-	-	-	-	-	-	100
Чародинский								
Число объединений, единиц	-	-	-	-	-	-	-	-
в процентах от общего числа объединений	-	-	-	-	-	-	-	100



ГРУППИРОВКИ ОБЪЕКТОВ ПЕРЕПИСИ ПО РАЗМЕРУ ЗЕМЕЛЬНОЙ ПЛОЩАДИ

	Объединения, имевшие земельную площадь, га:							Итого
	до 1,1	1,1 - 5	5,1 - 10	10,1 - 20	20,1 - 50	50,1 - 100	свыше 100	
Общая площадь земли, га	-	-	-	-	-	-	-	-
в процентах от общей площади земли	-	-	-	-	-	-	-	100
Городские округа Республики Дагестан								
Число объединений, единиц	-	10	32	66	29	5	...	143
в процентах от общего числа объединений	-	7,0	22,4	46,2	20,3	3,5	...	100
Общая площадь земли, га	-	32,0	255,1	1021,9	915,8	375,5	...	2731,1
в процентах от общей площади земли	-	1,2	9,3	37,4	33,5	13,7	...	100
город Махачкала								
Число объединений, единиц	-	5	26	55	19	3	...	109
в процентах от общего числа объединений	-	4,6	23,9	50,5	17,4	2,8	...	100
Общая площадь земли, га	-	16,3	210,8	859,9	598,6	233,9	...	2050,3
в процентах от общей площади земли	-	0,8	10,3	41,9	29,2	11,4	...	100
город Буйнакс								
Число объединений, единиц	-	-	-	-	-	-	-	-
в процентах от общего числа объединений	-	-	-	-	-	-	-	100
Общая площадь земли, га	-	-	-	-	-	-	-	-
в процентах от общей площади земли	-	-	-	-	-	-	-	100
город Дагестанские Огни								
Число объединений, единиц	-	-	-	...	-	-	-	...
в процентах от общего числа объединений	-	-	-	...	-	-	-	...
Общая площадь земли, га	-	-	-	...	-	-	-	...
в процентах от общей площади земли	-	-	-	...	-	-	-	...
город Дербент								
Число объединений, единиц	-	-	-	-	-	-	-	-
в процентах от общего числа объединений	-	-	-	-	-	-	-	100
Общая площадь земли, га	-	-	-	-	-	-	-	-
в процентах от общей площади земли	-	-	-	-	-	-	-	100
город Избербаш								
Число объединений, единиц	-	-	-	-	-	-	-	-
в процентах от общего числа объединений	-	-	-	-	-	-	-	100
Общая площадь земли, га	-	-	-	-	-	-	-	-
в процентах от общей площади земли	-	-	-	-	-	-	-	100
город Каспийск								
Число объединений, единиц	-	-	...	5	8	...	-	17
в процентах от общего числа объединений	-	-	...	29,4	47,1	...	-	100



ГРУППИРОВКИ ОБЪЕКТОВ ПЕРЕПИСИ ПО РАЗМЕРУ ЗЕМЕЛЬНОЙ ПЛОЩАДИ

	Объединения, имевшие земельную площадь, га:							Итого
	до 1,1	1,1 - 5	5,1 - 10	10,1 - 20	20,1 - 50	50,1 - 100	свыше 100	
Общая площадь земли, га	-	-	...	73,2	266,5	...	-	498,0
в процентах от общей площади земли	-	-	...	14,7	53,5	...	-	100
город Кизилюрт								
Число объединений, единиц	-	-	-	-	-	-	-	-
в процентах от общего числа объединений	-	-	-	-	-	-	-	100
Общая площадь земли, га	-	-	-	-	-	-	-	-
в процентах от общей площади земли	-	-	-	-	-	-	-	100
город Кизляр								
Число объединений, единиц	-	5	4	5	...	-	-	16
в процентах от общего числа объединений	-	31,3	25,0	31,3	...	-	-	100
Общая площадь земли, га	-	15,7	27,6	74,8	...	-	-	168,8
в процентах от общей площади земли	-	9,3	16,3	44,3	...	-	-	100
город Хасавюрт								
Число объединений, единиц	-	-	-	-	-	-	-	-
в процентах от общего числа объединений	-	-	-	-	-	-	-	100
Общая площадь земли, га	-	-	-	-	-	-	-	-
в процентах от общей площади земли	-	-	-	-	-	-	-	100
город Южно-Сухокумск								
Число объединений, единиц	-	-	-	-	-	-	-	-
в процентах от общего числа объединений	-	-	-	-	-	-	-	100
Общая площадь земли, га	-	-	-	-	-	-	-	-
в процентах от общей площади земли	-	-	-	-	-	-	-	100

МЕТОДОЛОГИЧЕСКИЕ ПОЯСНЕНИЯ

В хозяйства всех категорий включены сельскохозяйственные организации, крестьянские (фермерские) хозяйства, индивидуальные предприниматели и хозяйства населения.

К сельскохозяйственным организациям отнесены хозяйственные товарищества и партнерства (в том числе публичные и непубличные акционерные общества), производственные кооперативы, родовые общины, унитарные предприятия, подсобные сельскохозяйственные предприятия несельскохозяйственных организаций.

В соответствии с официальной статистической методологией Росстата в рамках Всероссийской сельскохозяйственной переписи 2016г. к подсобным сельскохозяйственным предприятиям несельскохозяйственных организаций отнесены хозяйства, имеющие посевные площади сельскохозяйственных культур не менее 50 гектаров и (или) не менее 10 голов крупного рогатого скота, или не менее 5 голов коров, или не менее 20 голов свиней, или не менее 15 голов овец или коз, или не менее 100 голов птицы, или не менее 10 голов лошадей.

К малым сельскохозяйственным предприятиям (включая микропредприятия) отнесены юридические лица – коммерческие организации, внесенные в единый государственный реестр юридических лиц и соответствующие условиям, установленным Федеральным законом от 24 июля 2007 г. № 209-ФЗ «О развитии малого и среднего предпринимательства в Российской Федерации».

Крестьянское (фермерское) хозяйство – объединение граждан, связанных родством и (или) свойством, имеющих в общей собственности имущество и совместно осуществляющих производственную и иную хозяйственную деятельность (производство, переработку, хранение, транспортировку и реализацию сельскохозяйственной продукции), основанную на их личном участии (статья 1 Федерального закона от 11 июня 2003 г. № 74-ФЗ «О крестьянском (фермерском) хозяйстве»).

Индивидуальный предприниматель – гражданин (физическое лицо), занимающийся предпринимательской деятельностью без образования юридического лица с момента его государственной регистрации в соответствии со статьей 23 Гражданского кодекса Российской Федерации и заявивший в Свидетельстве о государственной регистрации виды деятельности, отнесенные согласно Общероссийскому классификатору видов экономической деятельности (ОКВЭД) к сельскому хозяйству.

К хозяйствам населения отнесены личные подсобные и другие индивидуальные хозяйства граждан, а также хозяйства граждан, имеющих земельные участки в садоводческих, огороднических и дачных некоммерческих объединениях.

Личное подсобное хозяйство – форма непредпринимательской деятельности по производству и переработке сельскохозяйственной продукции, осуществляемой личным трудом гражданина и членов его семьи в целях удовлетворения личных потребностей на земельном участке, предоставленном или приобретенном для ведения личного



подсобного хозяйства. Землепользование хозяйств может состоять из приусадебных и полевых участков (статьи 2, 4 Федерального закона от 7 июля 2003 г. № 112-ФЗ «О личном подсобном хозяйстве»).

К другим индивидуальным хозяйствам граждан отнесены:

- граждане, имеющие земельные участки для индивидуального жилищного строительства с площадью 4 и более соток и занимающиеся сельскохозяйственным производством;
- граждане, имеющие земельные участки (садовые, огородные, дачные и другие), не входящие в некоммерческие объединения граждан;
- граждане, не имеющие земли, но имеющие сельскохозяйственных животных.

Садоводческое, огородническое, дачное некоммерческое объединение граждан – некоммерческая организация, учрежденная гражданами на добровольных началах для содействия ее членам в решении общих социально-хозяйственных задач ведения садоводства, огородничества и дачного хозяйства (статья 1 Федерального закона от 15 апреля 1998 г. № 66-ФЗ «О садоводческих, огороднических и дачных некоммерческих объединениях граждан»).

Итоги по категориям сельскохозяйственных производителей, в том числе по хозяйствам граждан в сельских поселениях, городских округах и городских поселениях сформированы в соответствии с Общероссийским классификатором территорий муниципальных образований (ОКТМО). В данные по хозяйствам граждан в сельских поселениях включены также соответствующие сведения по межселенным территориям.

В соответствии с официальной статистической методологией Росстата граждане, имеющие земельный участок в садоводческих, огороднических и дачных некоммерческих объединениях, личные подсобные и другие индивидуальные хозяйства граждан в городских поселениях и городских округах обследовались с применением выборочного метода статистического наблюдения. Сводные данные по этим категориям хозяйств представлены с учетом распространения данных выборочной совокупности на всю генеральную совокупность.

В общей площади земли организации (хозяйства) показывается общая площадь, находящаяся в **пользовании** организации (хозяйства) на дату проведения переписи (с учетом арендованной, но без учета сданной в аренду).

В общую земельную площадь некоммерческого объединения включены земли, предоставленные гражданам объединения, и земли объединения общего пользования.

Освоенный земельный участок – участок в некоммерческих объединениях граждан, на котором имеются посадки картофеля, плодово-ягодных, овощных или декоративных культур, или участок, на котором произведены культур технические мероприятия (корчевка леса и пней, расчистка и планировка участка, работы по окультуриванию почвы), или возведены жилые, хозяйственные постройки.

Сельскохозяйственные угодья – земельные угодья, систематически используемые для получения сельскохозяйственной продукции. К ним относятся пашня, залежь, многолетние насаждения, сенокосы, пастбища.

Пашня – сельскохозяйственное угодье, систематически обрабатываемое и используемое под посевы сельскохозяйственных культур, включая посевы многолетних трав, а также чистые пары. К пашне также относятся площади парников и теплиц. В пашню не включаются земельные участки сенокосов и пастбищ, распаханые с целью их коренного улучшения и занятые посевами предварительных культур (в течение не более двух-трех лет), а также междурядья сада, используемые под посевы.

Сенокос – сельскохозяйственное угодье, систематически используемое под сенокосение.

Пастбище – сельскохозяйственное угодье, систематически используемое для выпаса животных (и такое использование является основным), а также земельные участки, пригодные для выпаса скота, не используемые под сенокосы и не являющиеся залежью.

Многолетние насаждения – сельскохозяйственное угодье, используемое под искусственные насаждения древесных, кустарниковых (без лесной площади) и некоторых травянистых растений, предназначенных для получения урожая плодово-ягодной, технической и лекарственной продукции.

В площадь многолетних плодовых насаждений и ягодных культур включена площадь, занятая плодовыми деревьями, кустарниками, а также ягодниками на обособленных участках.

Залежь – земельный участок, который ранее использовался под пашню и более одного года не использовался под посевы сельскохозяйственных культур и не подготовлен под пар.

В площадь **фактически используемых сельскохозяйственных угодий** включаются сельскохозяйственные угодья, на которых фактически осуществлялось сельскохозяйственное производство в 2015-2016 годах.

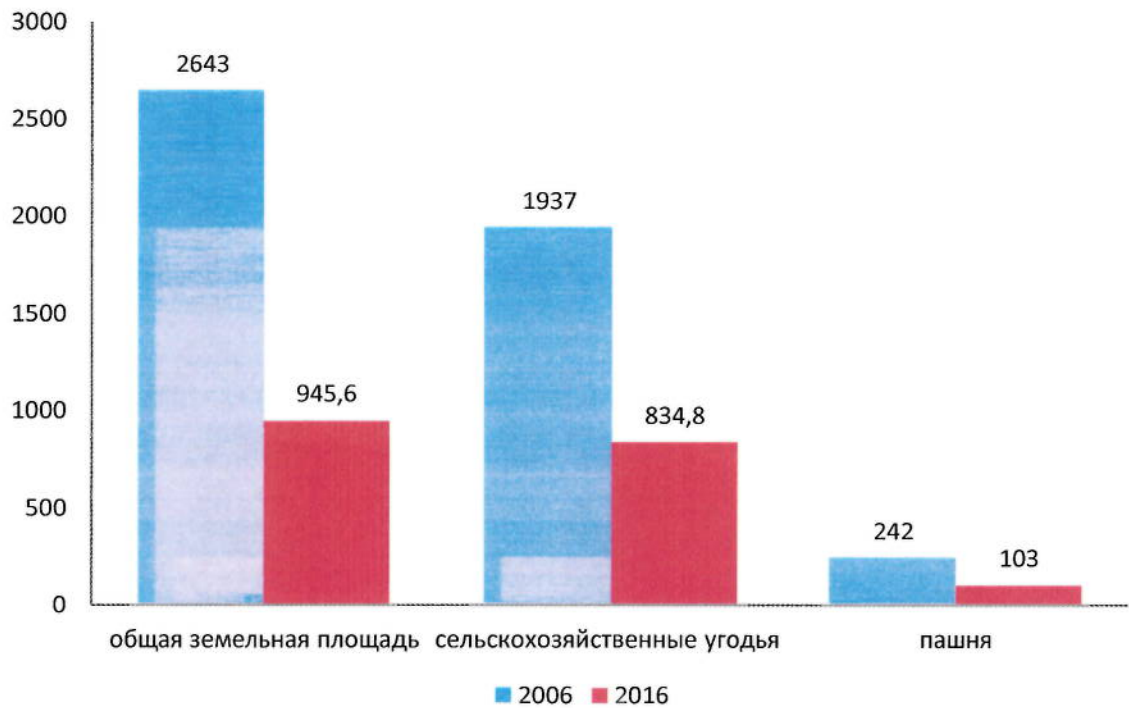
Мелиорированные земли – площади сельскохозяйственных угодий, имеющие мелиоративные сети (орошаемые или осушаемые) как действующие, так и не действующие.



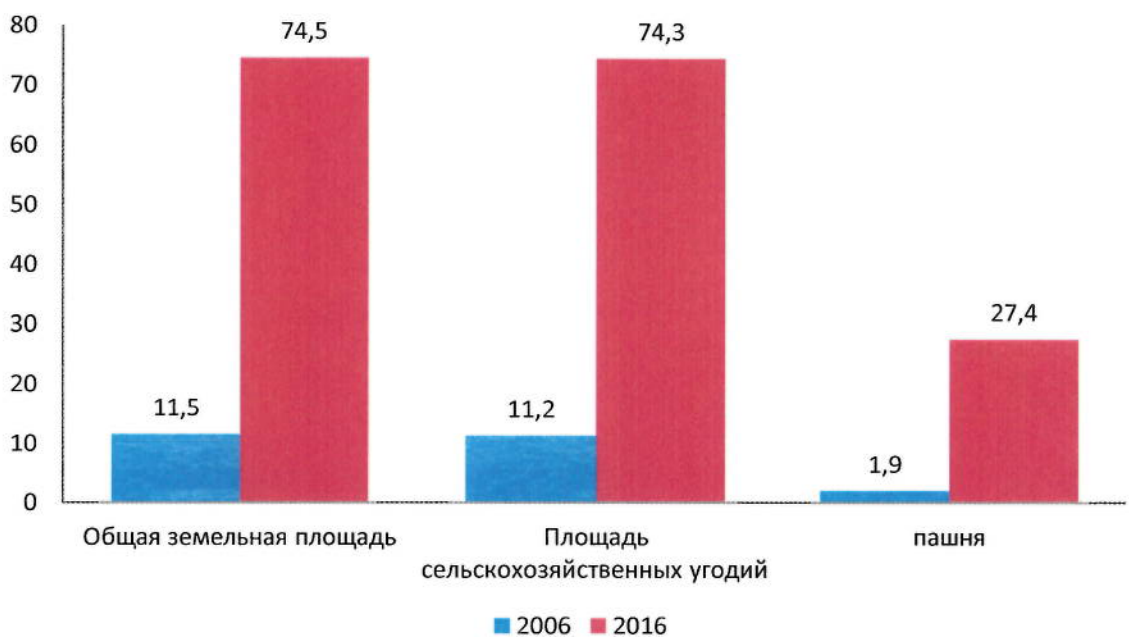


ДИАГРАММЫ

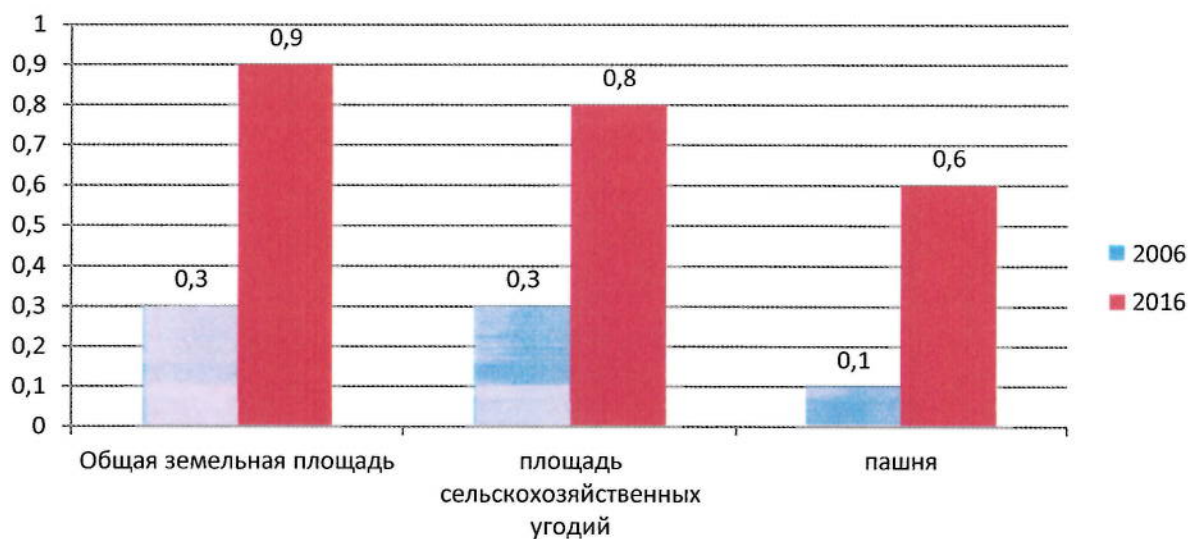
1. Общая площадь земли, площадь сельскохозяйственных угодий и пашни в среднем на одну сельскохозяйственную организацию в 2006 и 2016 годах
(1 июля; гектаров)



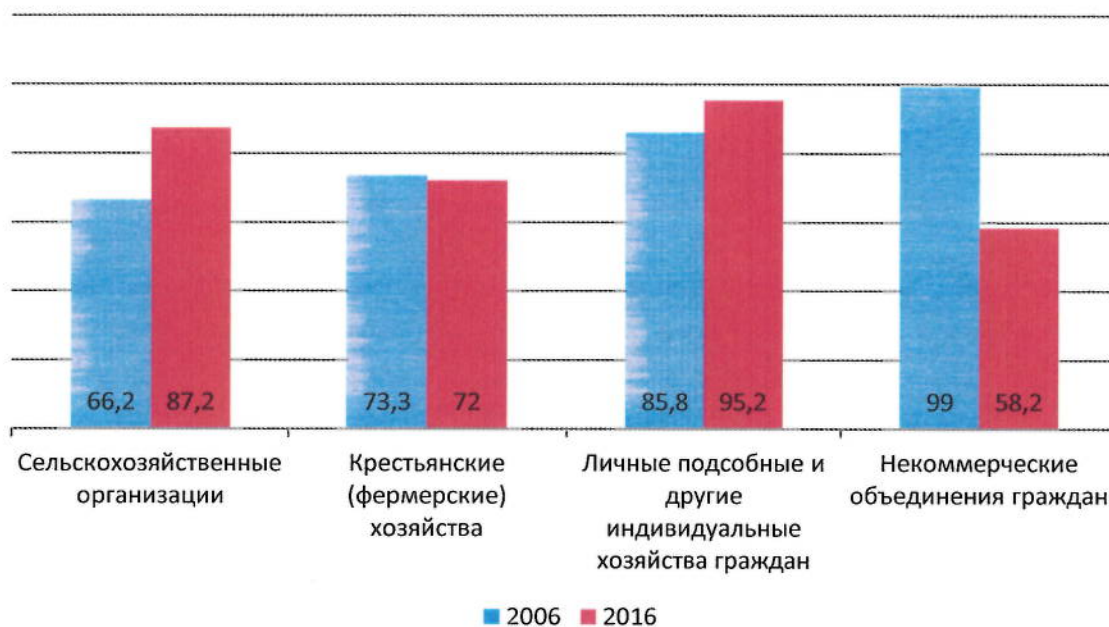
2. Общая площадь земли, площадь сельскохозяйственных угодий и пашни в среднем на одно крестьянское (фермерское) хозяйство и индивидуального предпринимателя в 2006 и 2016 годах
(на 1 июля; гектаров)



**3. Общая площадь земли , площадь сельскохозяйственных угодий и пашни
в среднем на одно личное подсобное хозяйство
в 2006 и 2016 годах
(на 1 июля; гектаров)**

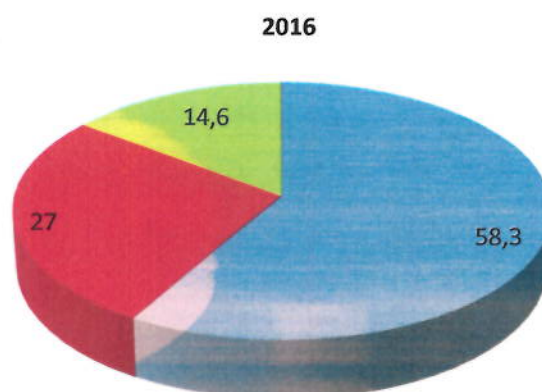
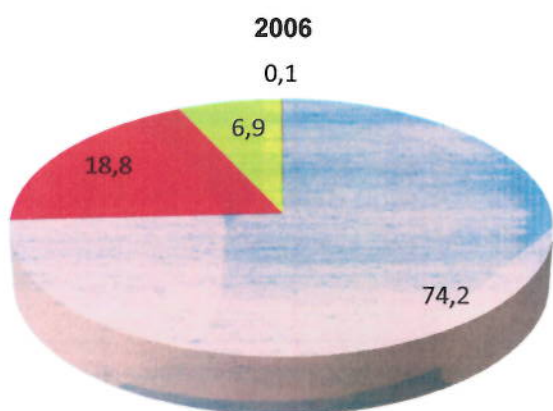


**4. Удельный вес используемых сельскохозяйственных угодий
В 2006 и 2016 годах
(на 1 июля; в процентах от общей площади сельскохозяйственных угодий
соответствующей категории хозяйств)**

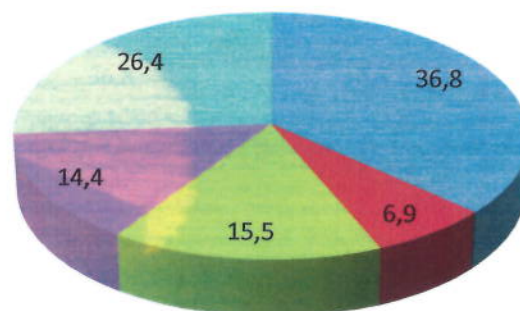
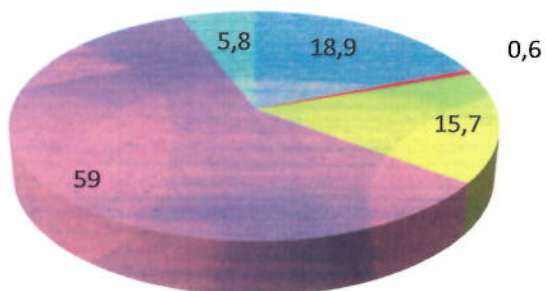


5. Структура сельскохозяйственных угодий по категориям хозяйств в 2006 и 2016 годах

(на 1 июля; в процентах от общей площади сельскохозяйственных угодий в хозяйствах всех категорий)



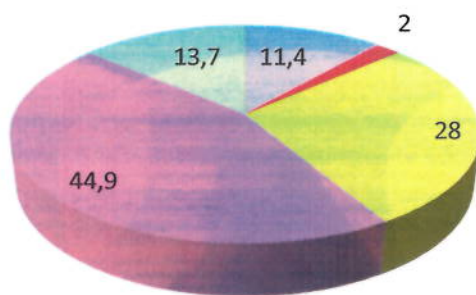
- Сельскохозяйственные организации
- Крестьянские (фермерские) хозяйства
- Личные подсобные и другие индивидуальные хозяйства граждан
- Некоммерческие объединения граждан



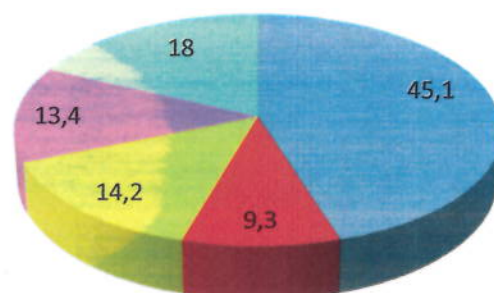
- Постройки, сооружения, дорожки
- Газоны и декоративные насаждения
- посевы сельскохозяйственных культур
- Многолетние насаждения
- Неиспользуемая пашня

Дачные объединения граждан

2006



2016

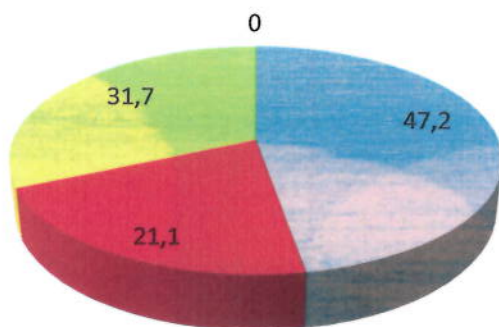


- постройки, сооружения дорожки
- газоны и декоративные насаждения
- посевы сельскохозяйственных культур
- многолетние насаждения
- неиспользуемая пашня

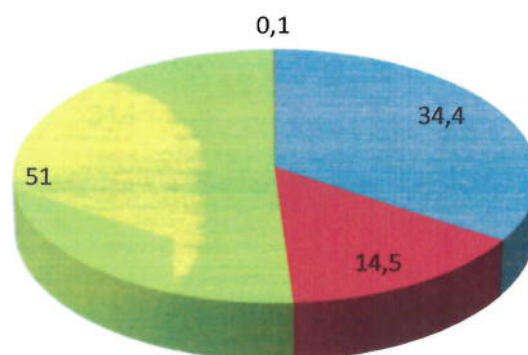
6. Структура общей посевной площади под урожай 2006 и 2016 годов по категориям хозяйств

(в процентах от общей посевной площади)

2006

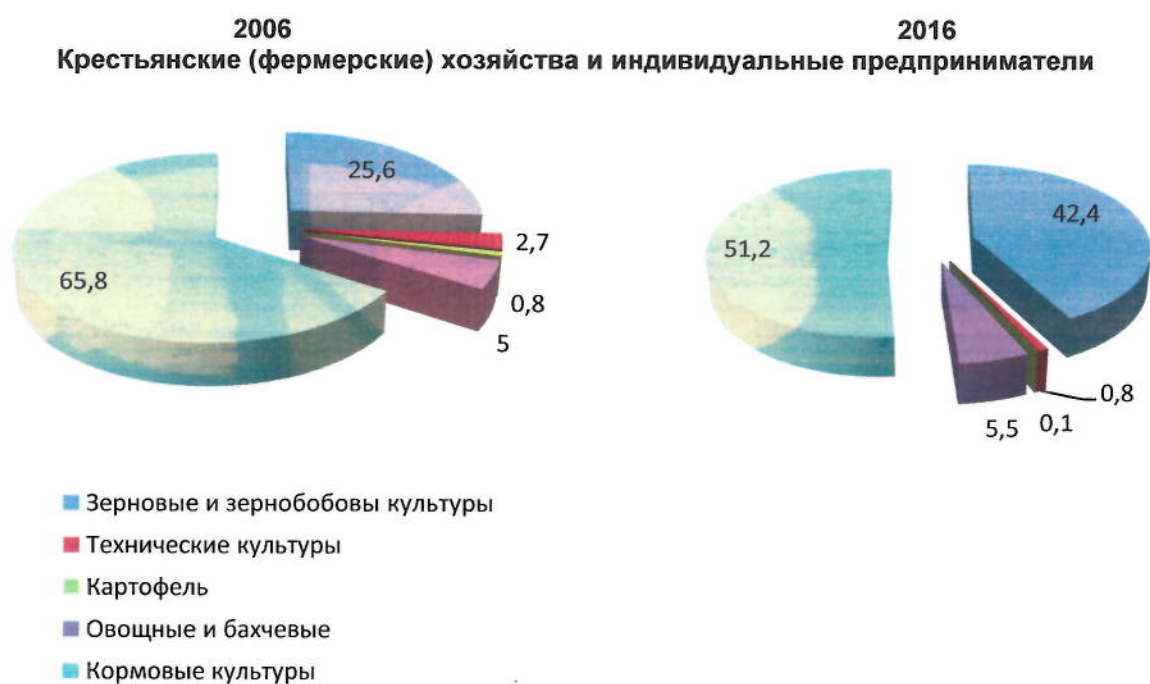
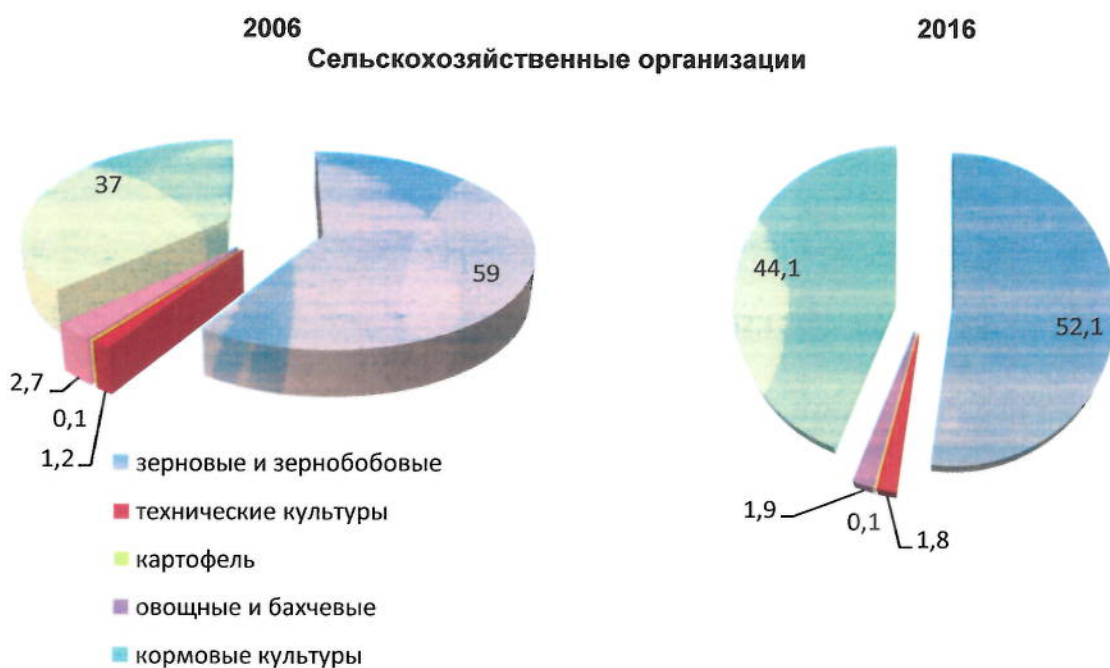


2016



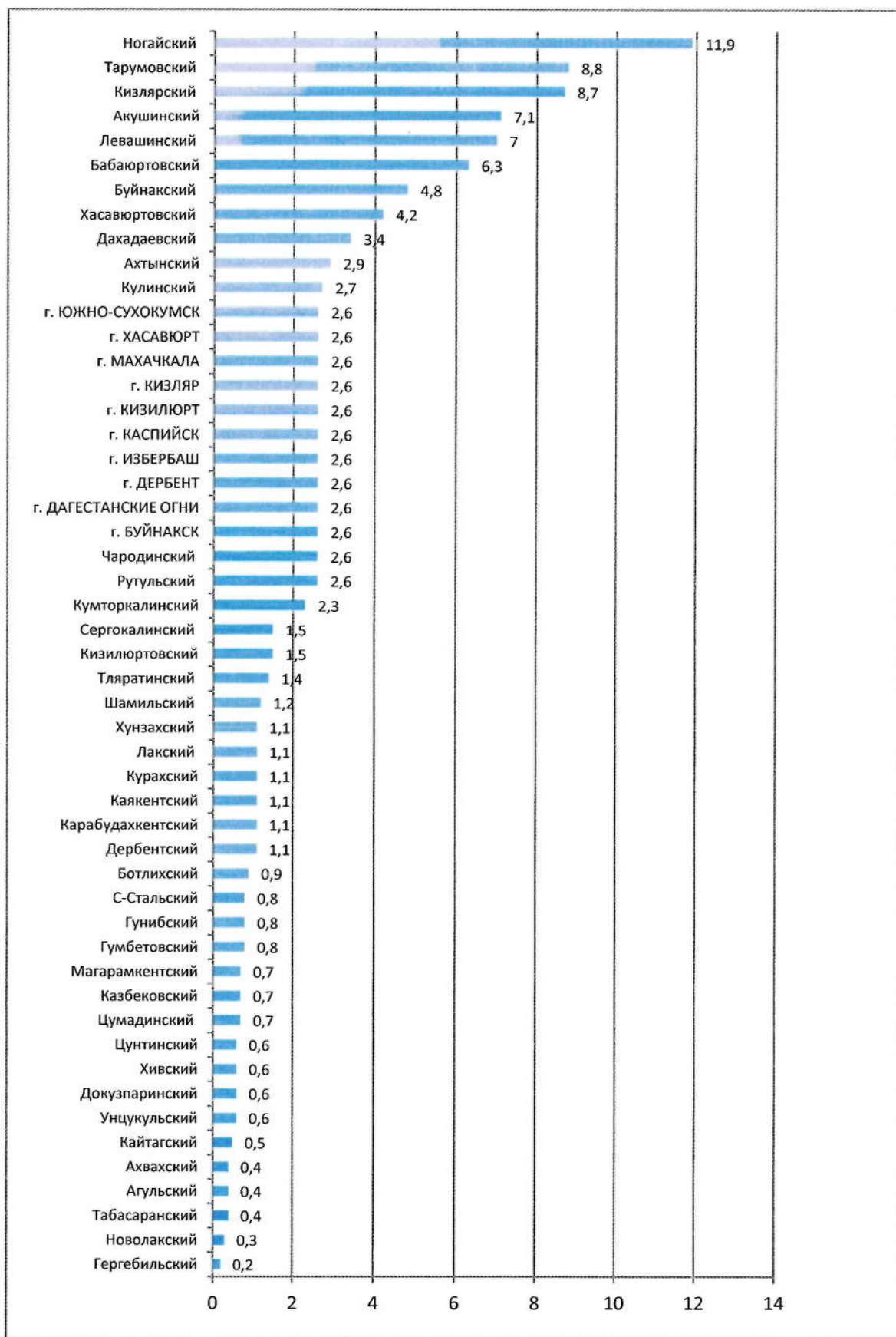
- сельскохозяйственные организации
- крестьянские (фермерские) хозяйства и индивидуальные предприниматели
- личные подсобные и другие индивидуальные хозяйства граждан
- некоммерческие объединения граждан

7. Структура посевных площадей по видам сельскохозяйственных культур под урожай 2006 и 2016 годов в хозяйствах всех категорий
(в процентах от общей посевной площади соответствующей категории хозяйств)

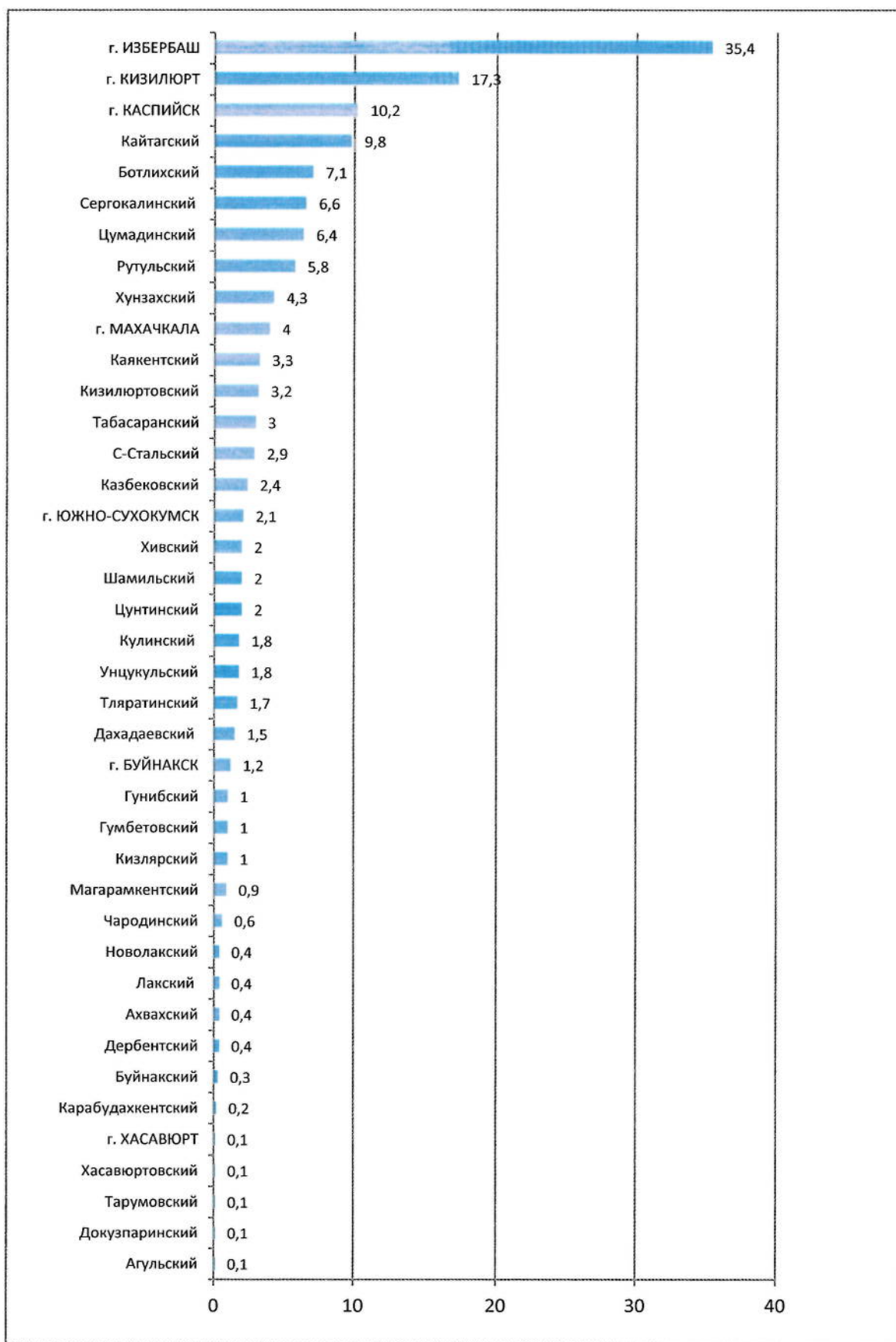


8. Удельный вес муниципальных образований и городских округов в общей площади сельскохозяйственных угодий

(на 1 июля 2016 г.; в процентах от общей площади сельскохозяйственных угодий в хозяйствах всех категорий Республики Дагестан)

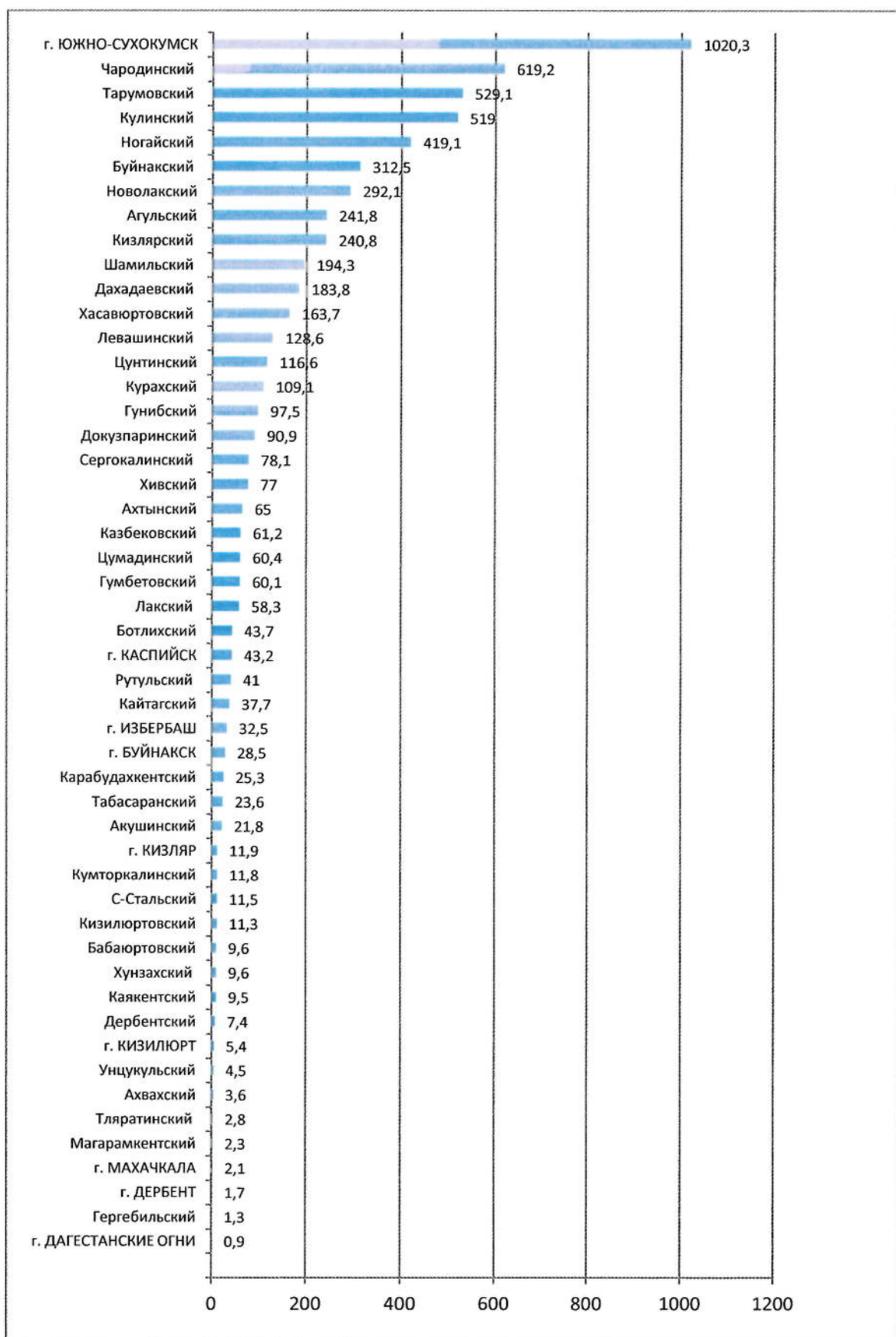


9. Удельный вес заброшенных земельных участков в личных подсобных хозяйствах
(на 1 июля 2016 г.; в процентах от общей земельной площади личных подсобных хозяйств)

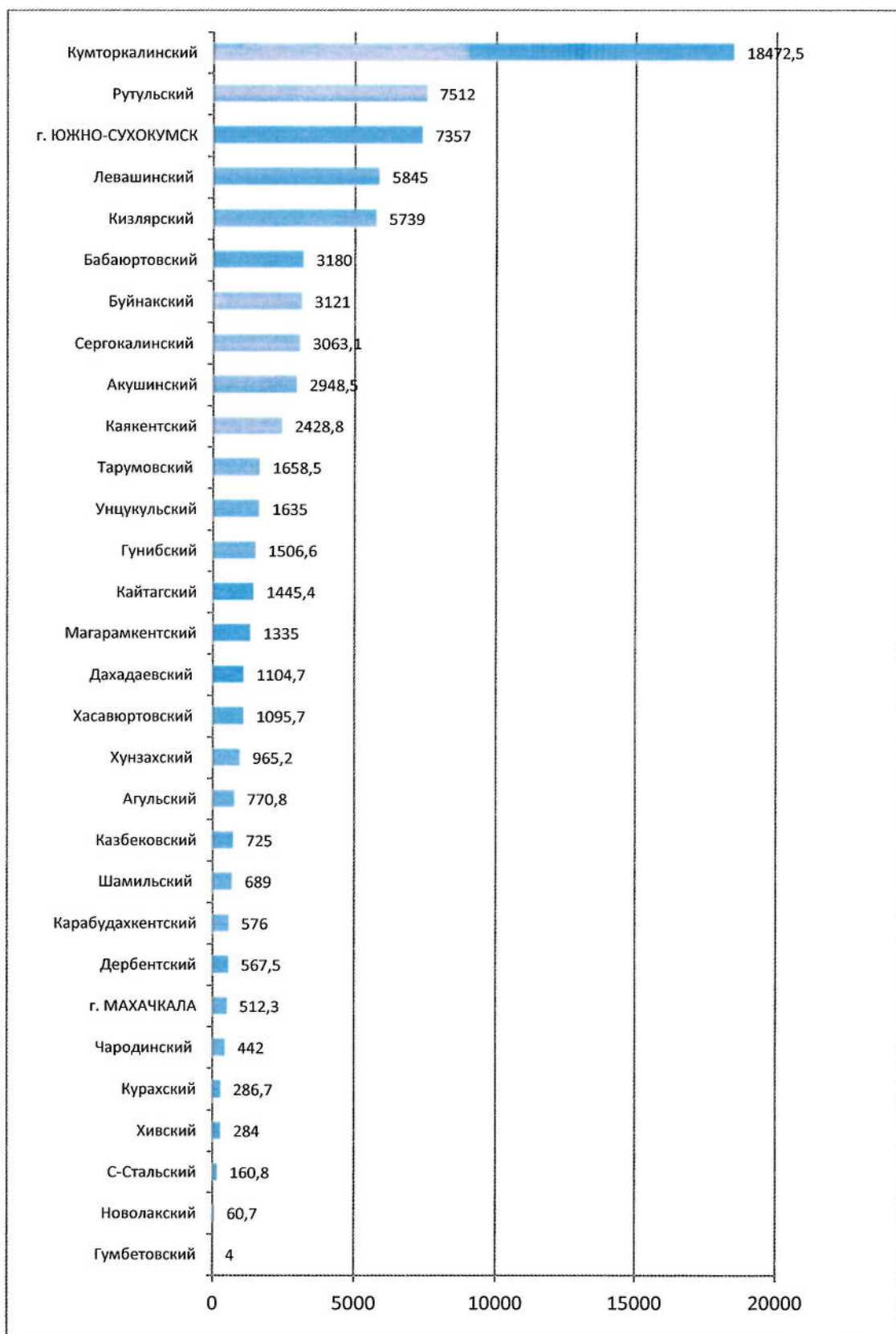


1) В Акушинском, Ахтынском, Бабаюртовском, Гергебильском, Кумторкалинском, Курахском, Левашинском, Ногайском районах, г. Дагестанские Огни, Дербент, Кизляр значение показателя меньше 0,1.

10. Средний размер сельскохозяйственных угодий в крестьянских (фермерских) хозяйствах
(на 1 июля 2016 г.; гектаров)

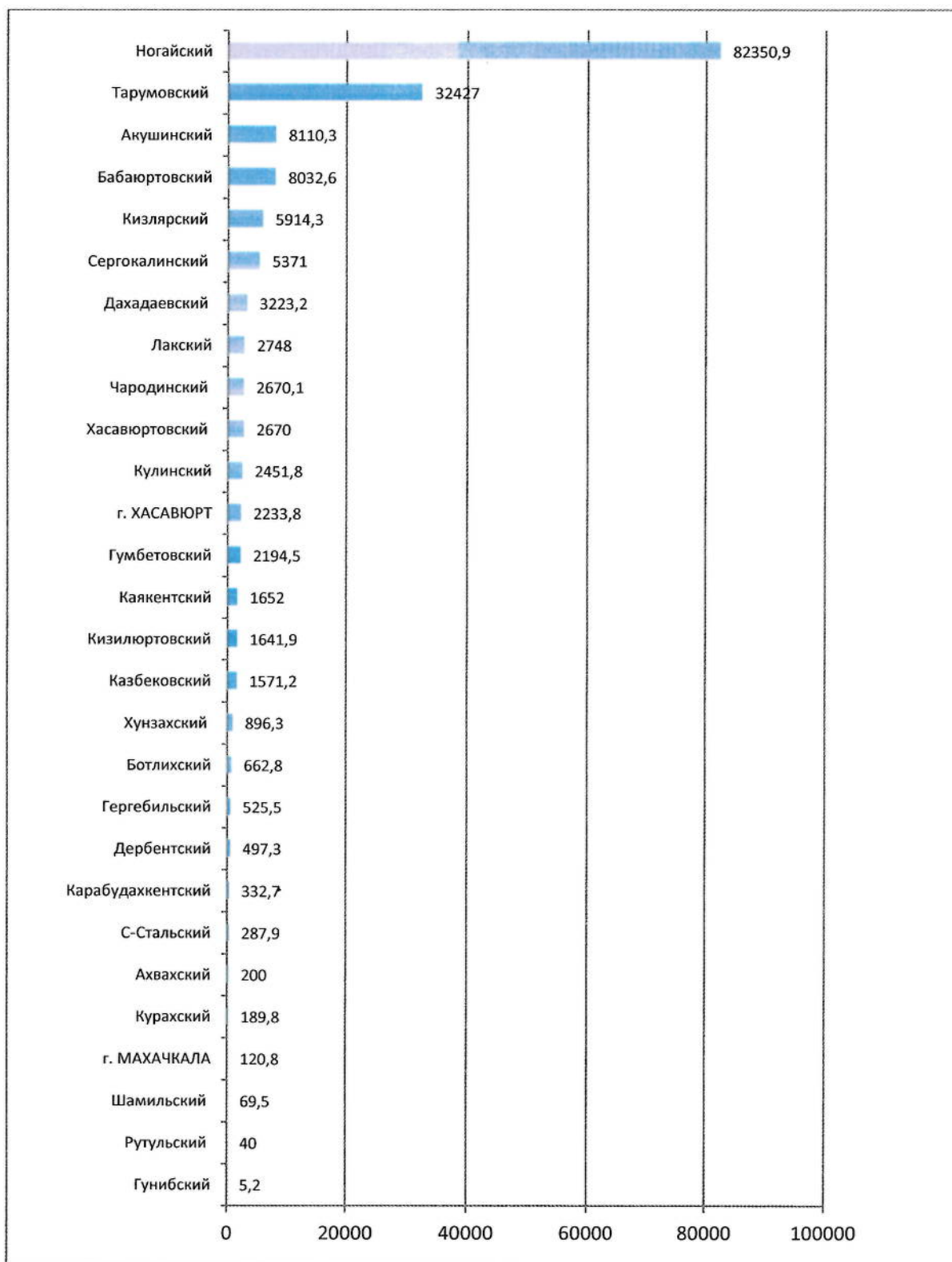


11. Средний размер сельскохозяйственных угодий в сельскохозяйственных организациях, не относящихся к субъектам малого предпринимательства (на 1 июля 2016 г.; гектаров)



- 1) В Ахвахском, Ахтынском, Ботлихском, Гергебильском, Докузпаринском, Кизилюртовском, Кулинском, Лакском, Ногайском, Табасаранском, Тляратинском, Цумадинском, Цунтинском районах, г.Буйнакск, Дагестанские Огни, Дербент, Избербаш, Каспийск, Кизилюрт, Кизляр, Хасавюрт значение показателя отсутствует.

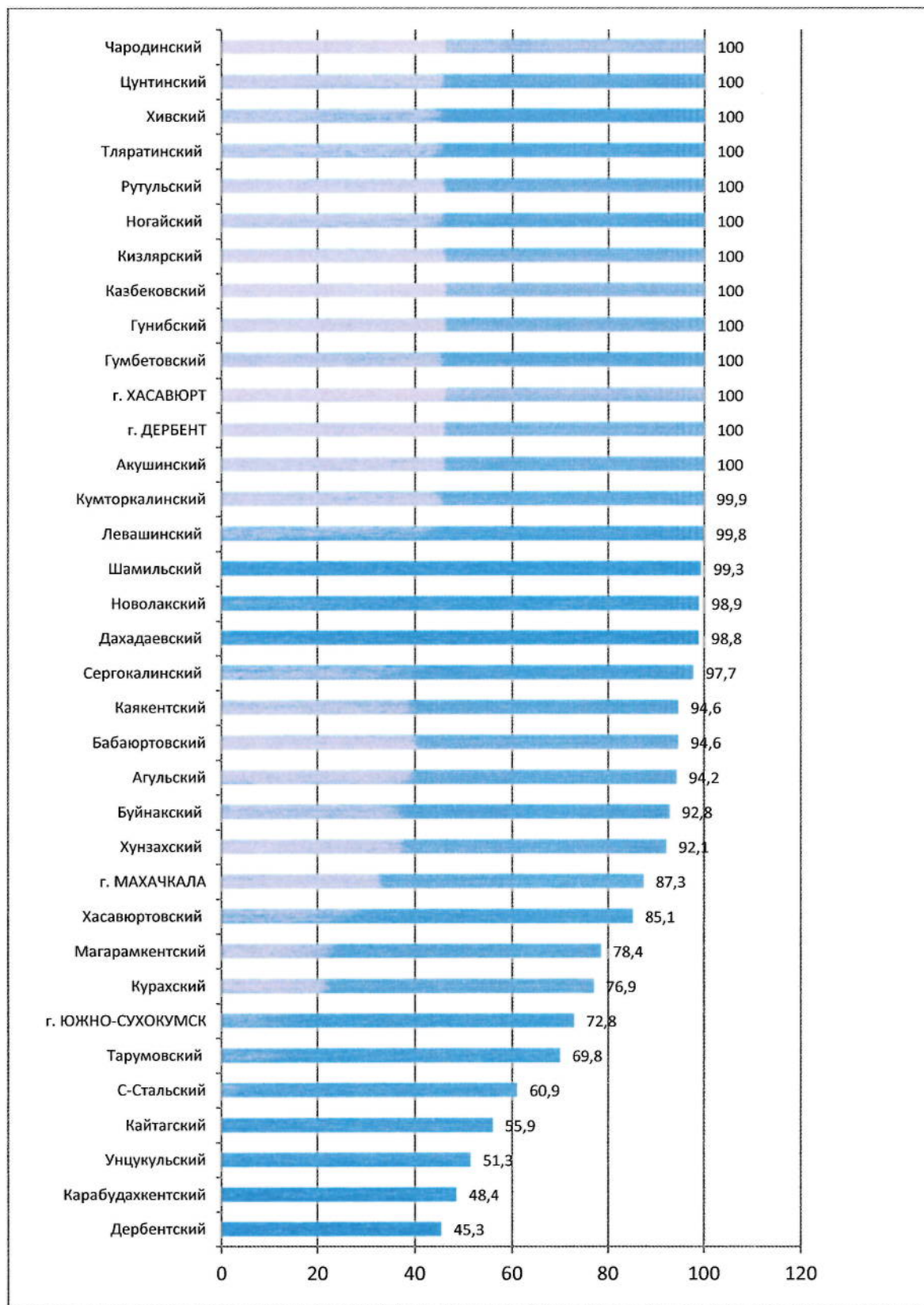
**12. Средний размер сельскохозяйственных угодий в малых
сельскохозяйственных предприятиях (без микропредприятий)
(на 1 июля 2016 г.; гектаров)**



- 1) В Агульском, Ахтынском, Буйнакском, Докузпаринском, Кайтагском, Кумторкалинском, Левашинском, Магарамкентском, Новолакском, Табасаранском, Тляртинском, Унцукульском, Хивском, Цумадинском, Цунтинском районах, г.Буйнакс, Дагестанские Огни, Дербент, Избербаш, Каспийск, Кизилорт, Кизляр, Южно-Сухокумск значение показателя отсутствует.

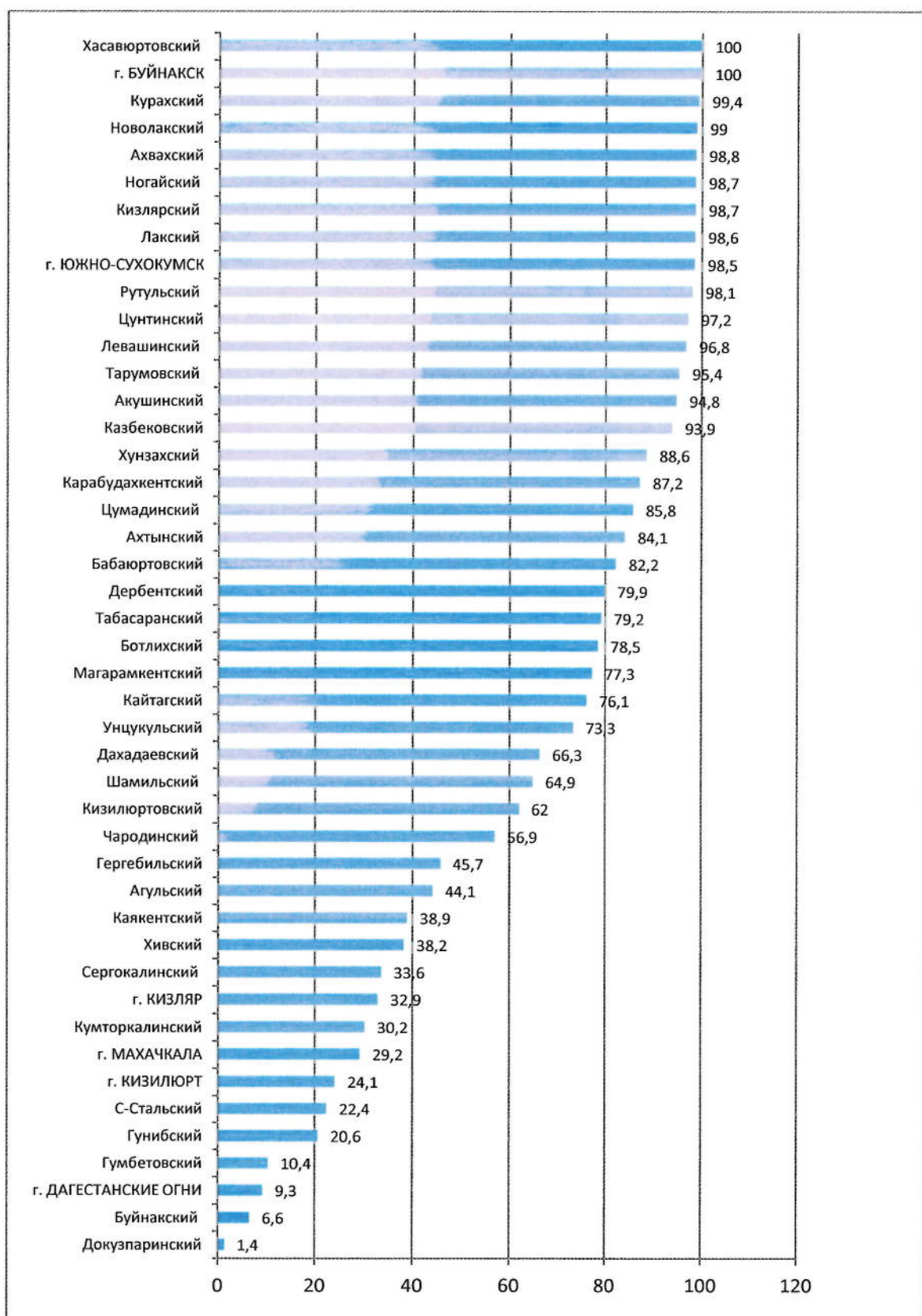
13. Удельный вес фактически используемых сельскохозяйственных угодий в сельскохозяйственных организациях, не относящихся к субъектам малого предпринимательства

(на 1 июля 2016 г.; в процентах от общей площади сельскохозяйственных угодий)



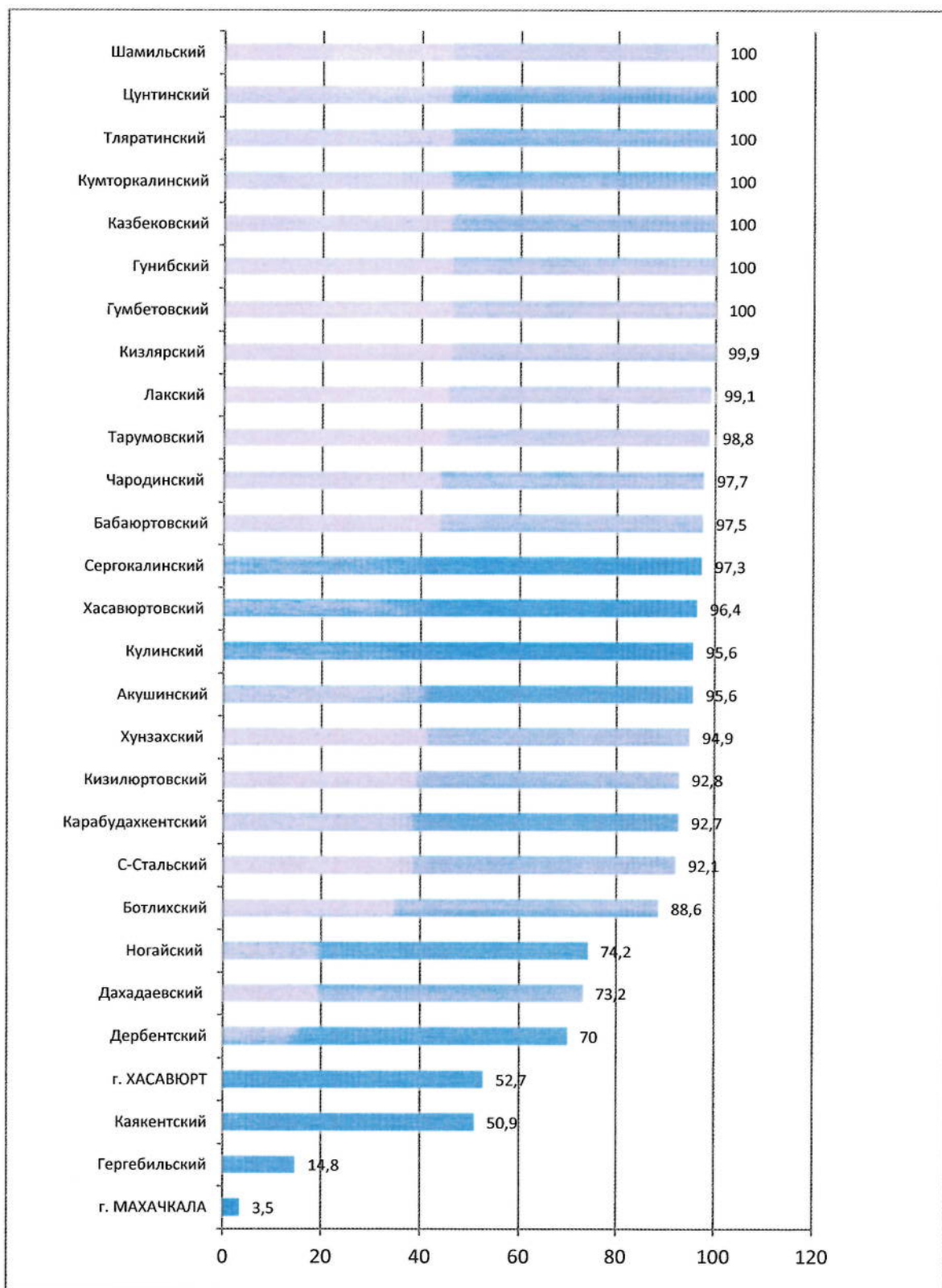
1) В Ахвахском, Ахтынском, Ботлихском, Гергебильском, Докузпаринском, Кизилюртовском, Кулинском, Лакском, Табасаранском, Цумадинском, г.Буйнакс, Дагестанские Огни, Избербаш, Каспийск, Кизилюрт, Кизляр, значение показателя отсутствует.

14. Удельный вес фактически используемых сельскохозяйственных угодий в крестьянских (фермерских) хозяйствах
(на 1 июля 2016 г.; в процентах от общей площади сельскохозяйственных угодий)



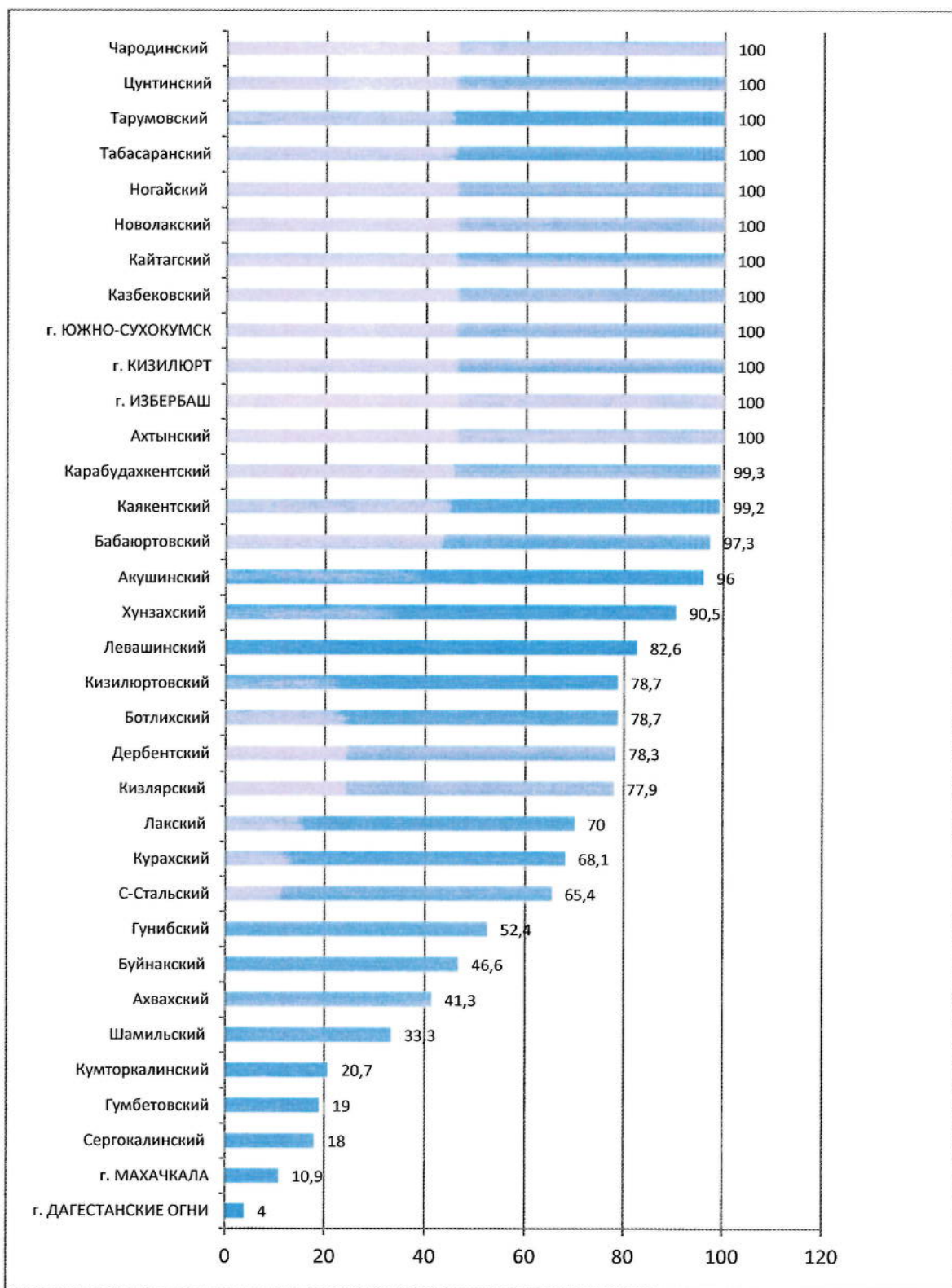
1) В Кулинском, Тляртинском районах, г. Дербент, Избербаш, Каспийск, Хасавюрт значение показателя отсутствует.

15. Удельный вес фактически используемых сельскохозяйственных угодий в малых сельскохозяйственных предприятиях (без микропредприятий) (на 1 июля 2016 г.; в процентах от общей площади сельскохозяйственных угодий)



- 1) В Агульском, Ахвахском, Ахтынском, Буйнакском, Докузпаринском, Кайтагском, Курахском, Левашинском, Магарамкентском, Новолакском, Рутульском, Табасаранском, Унцукульском, Хивском, Цумадинском районах, г.Буйнакск, Дагестанские Огни, Дербент, Избербаш, Каспийск, Кизилюрт, Кизляр, Южно-Сухокумск значение показателя отсутствует.

16. Удельный вес фактически используемых сельскохозяйственных угодий у индивидуальных предпринимателей
(на 1 июля 2016 г.; в процентах от общей площади сельскохозяйственных угодий)



1) В Агульском, Гергебильском, Дахадаевском, Докузпаринском, Кулинском, Магарамкентском, Рутульском, Тляратинском, Унцукульском, Хасавюртовском, Хивском, Цумадинском районах, г.Буйнакс, Дербент, Каспийск, Кизляр, Хасавюрт значение показателя отсутствует.